



**МИНИСТЕРСТВО СТРОИТЕЛЬСТВА РЕСПУБЛИКИ ХАКАСИЯ  
ХАКАС РЕСПУБЛИКАНЫҢ ПҮДҮРГҮ МИНИСТЕРСТВОЗЫ**

**ПРИКАЗ**

«05» 11 2025 г.

г. Абакан

№ 090-90-12

Об утверждении изменений в проект межевания территории линейного объекта «Строительство железнодорожного перехода от Бейского каменноугольного месторождения к станции Хоньих, станции Кирба со строительством железнодорожного моста через реку Абакан»

В соответствии со статьей 45 Градостроительного кодекса Российской Федерации, разделом IV Правил подготовки документации по планировке территории, подготовка которой осуществляется на основании решений уполномоченных федеральных органов исполнительной власти, исполнительных органов субъектов Российской Федерации и органов местного самоуправления, принятия решения об утверждении документации по планировке территории, внесения изменений в такую документацию, отмены такой документации или ее отдельных частей, признания отдельных частей такой документации не подлежащими применению, а также подготовки и утверждения проекта планировки территории в отношении территорий исторических поселений федерального и регионального значения, утвержденных постановлением Правительства Российской Федерации от 02.02.2024 № 112, постановлением Правительства Республики Хакасия от 05.04.2024 № 223 «Об утверждении Положения о Министерстве строительства Республики Хакасия и признании утратившими силу отдельных постановлений Правительства Республики Хакасия (отдельных их положений)», на основании заявления ООО «Бейский промышленно-транспортный комплекс» от 15.10.2025 № б/н п р и к а з ы в а ю:

утвердить прилагаемые изменения в проект межевания территории линейного объекта «Строительство железнодорожного перехода от Бейского каменноугольного месторождения к станции Хоньих, станции Кирба со строительством железнодорожного моста через реку Абакан», утвержденный приказом Минстроя Хакасии от 22.12.2020 № 090-613-п (с изменениями, утвержденными приказом Минстроя Хакасии от 29.11.2021 № 090-586-п).

Исполняющий обязанности министра

И.Н. Евдокимов



# РЕСПУБЛИКАНСКИЙ КАДАСТРОВЫЙ ЦЕНТР

ООО «Республиканский кадастровый центр»

Почтовый/Юридический адрес: 655016, РФ, Республика Хакасия, г. Абакан, улица Торосова, д. 9а, кв.102

Место нахождения: 655016, Республика Хакасия, г. Абакан, ул. Кирова, 100, офис 404  
ОГРН 1191901001434 ИНН 1901140968 КПП 190101001, тел. (3902) 21-54-64

05.11.2025 090-90-

**Заказчик: ООО «БПТК»**

**Изменения в Проект межевания территории: «Строительство железнодорожного перехода от Бейского каменноугольного месторождения к станции Хоных, станции Кирба со строительством железнодорожного моста через реку Абакан».**

Развитие железнодорожной инфраструктуры Бейского угольного месторождения.  
Строительство пути необщего пользования.

## ПРОЕКТ МЕЖЕВАНИЯ ТЕРРИТОРИИ

Исполнитель



А.В. Дорофеев

Абакан 2025

**Состав проекта**

1. Основная часть.....	3
1.1. Раздел 1 "Проект межевания территории. Графическая часть".....	4
1.2. Раздел 2 "Проект межевания территории. Текстовая часть".....	35
1.2.1. Введение.....	36
1.2.2. Перечень образуемых земельных участков.....	38
1.2.3. Перечень координат характерных точек образуемых земельных участков.....	56
1.2.4. Сведения о границах территории, применительно к которой осуществляется подготовка проекта межевания.....	168
1.2.5. Виды разрешенного использования образуемых земельных участков, предназначенных для размещения линейных объектов и объектов капитального строительства, проектируемых в составе линейного объекта, а также существующих земельных участков, занятых линейными объектами и объектами капитального строительства, входящими в состав линейных объектов, в соответствии с проектом планировки территории.....	193
1.2.6. Перечень координат и номера характерных точек образуемых частей земельных участков.....	195
2. Материалы по обоснованию проекта межевания территории .....	200
2.1. Раздел 3 "Материалы по обоснованию проекта межевания территории. Графическая часть".....	201
2.2. Раздел 4 "Материалы по обоснованию проекта межевания территории. Пояснительная записка".....	222

## 1. Основная часть

*Изменения в Проект межевания территории: «Строительство железнодорожного перехода от Бейского каменноугольного месторождения к станции Хоньх, станции Кирба со строительством железнодорожного моста через реку Абакан».*

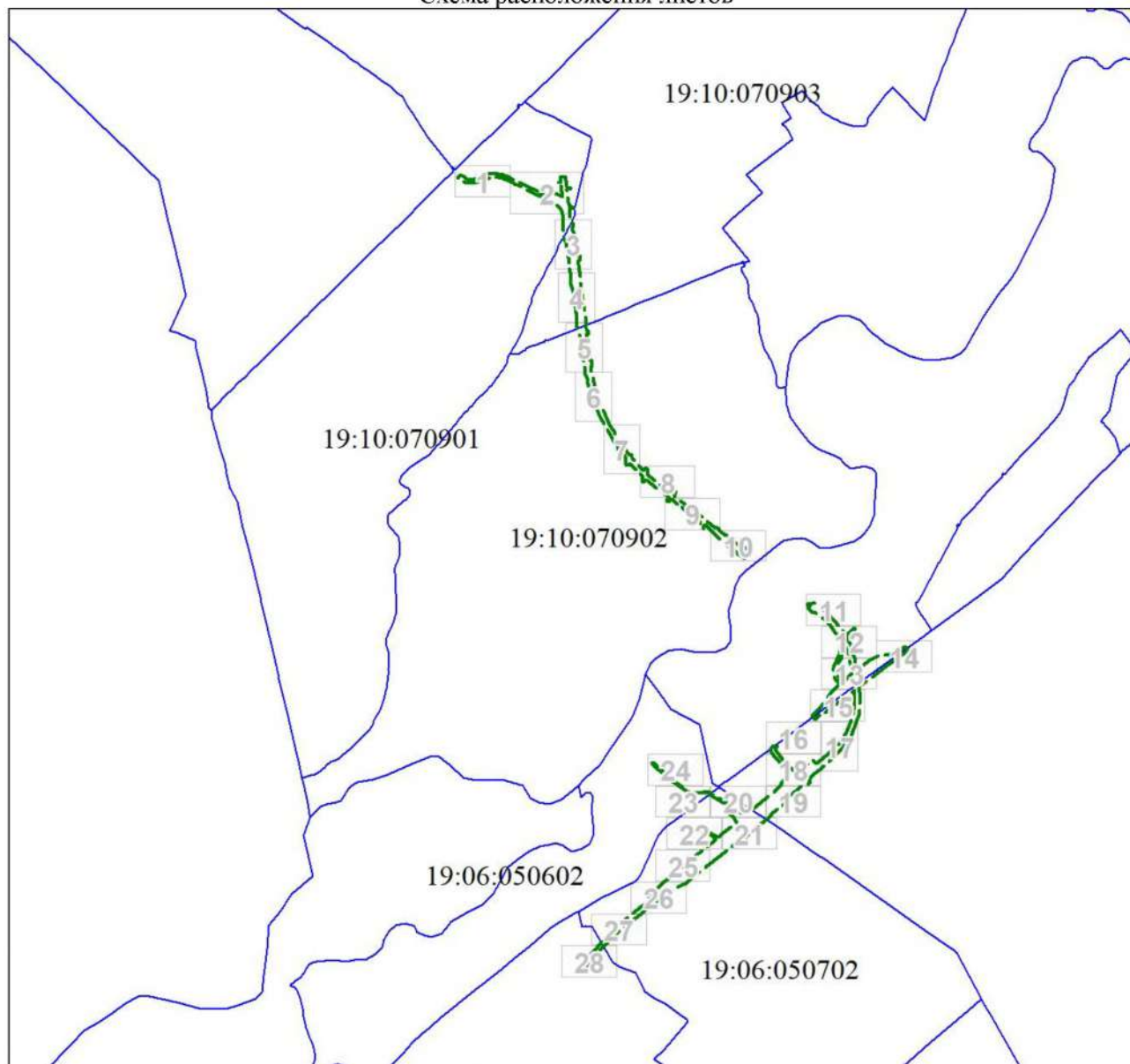
## **1.1. Раздел 1.**

### **Проект межевания территории. Графическая часть**

**Изменения в Проект межевания территории: «Строительство железнодорожного перехода от Бейского каменноугольного месторождения к станции Хоньх, станции Кирба со строительством железнодорожного моста через реку Абакан».**

## Раздел 1 «Проект межевания территории. Графическая часть»

## Схема расположения листов



Масштаб 1:70368


## Условные обозначения



Характерная точка границы земельного участка, сведения ЕГРН о которой соответствуют требованиям, установленным в соответствии с частью 13 статьи 22 Федерального закона от 13 июля 2015 г. N 218-ФЗ "О государственной регистрации недвижимости"



Характерная точка границы земельного участка, сведения о которой отсутствуют в ЕГРН, местоположение которой определено при кадастровых работах (новая характерная точка)



Надписи номеров существующих характерных точек в ЕГРН



Надписи номеров вновь образованных характерных точек (межевые знаки)



Границы планируемых и существующих элементов планировочной структуры




красные линии, утвержденные в составе проекта планировки территории, или красные линии, устанавливаемые, изменяемые отменяемые в соответствии с пунктом 2 части 2 статьи 43 Градостроительного кодекса Российской Федерации




границы образуемых и (или) изменяемых земельных участков (далее - образуемые земельные участки), условные номера образуемых земельных участков, в том числе расположенных полностью или частично в границах зоны планируемого размещения линейного объекта, в



линии отступа от красных линий в целях определения мест допустимого размещения зданий, строений, сооружений

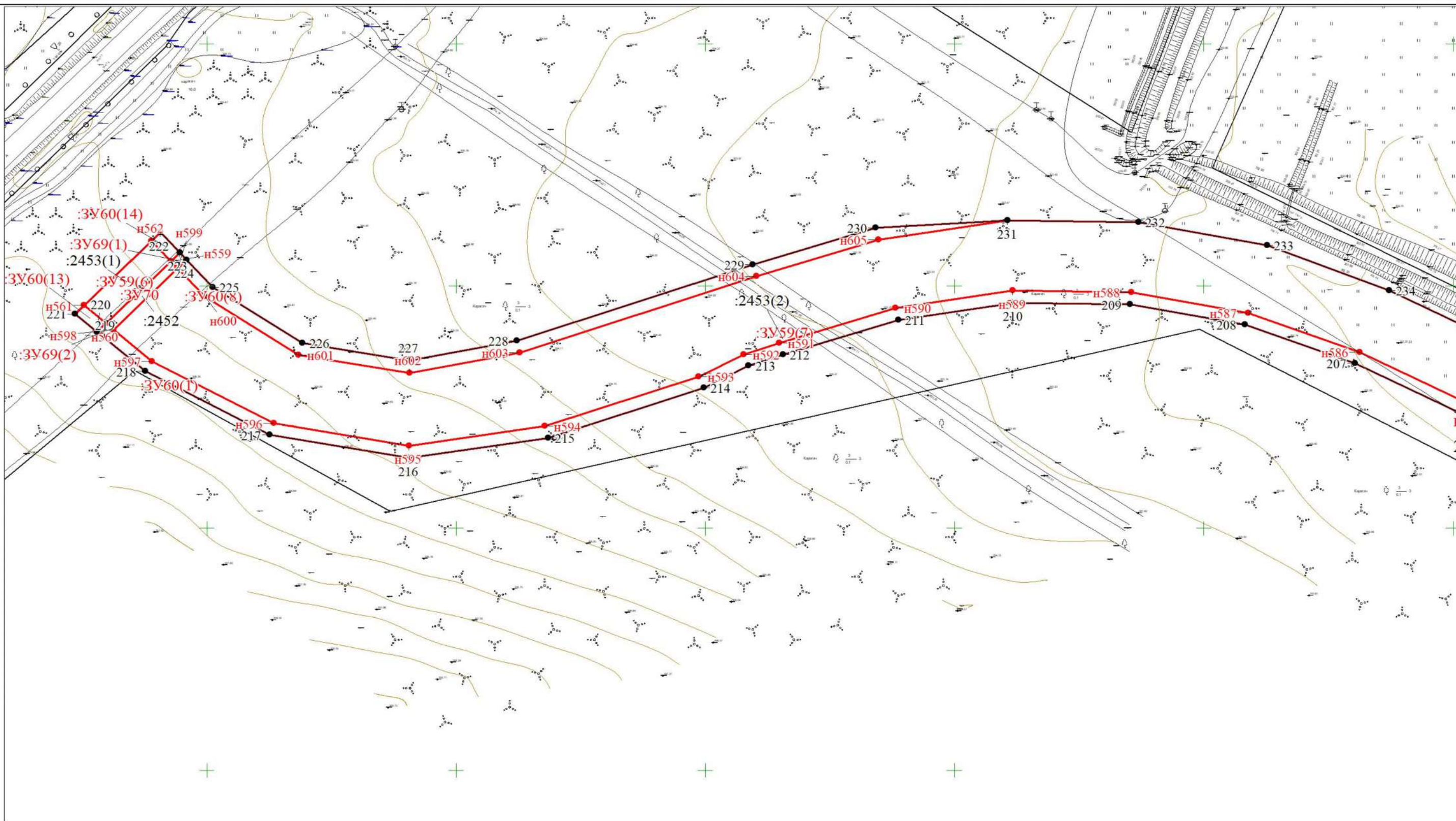


границы земельных участков, образование которых предусмотрено схемой расположения земельного участка или земельных участков на кадастровом плане территории, срок действия которой не истек



Наименования вновь образованных земельного участка

Раздел 1 «Проект межевания территории. Графическая часть» Лист 1



Масштаб 1:1500

Условные обозначения

Условные обозначения представлены на листе 5

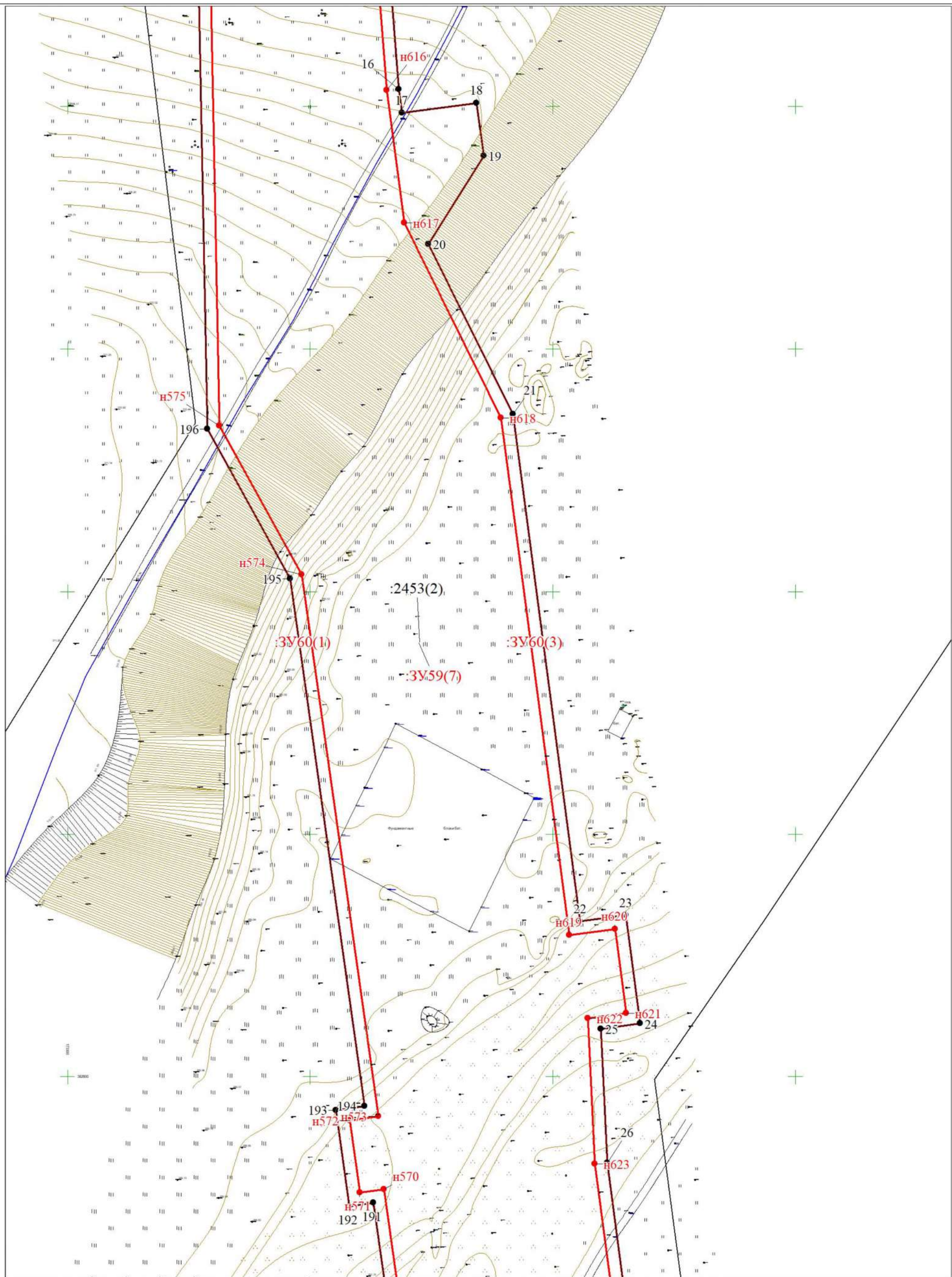
Раздел 1 «Проект межевания территории. Графическая часть» Лист 2



Масштаб 1:2000

Условные обозначения

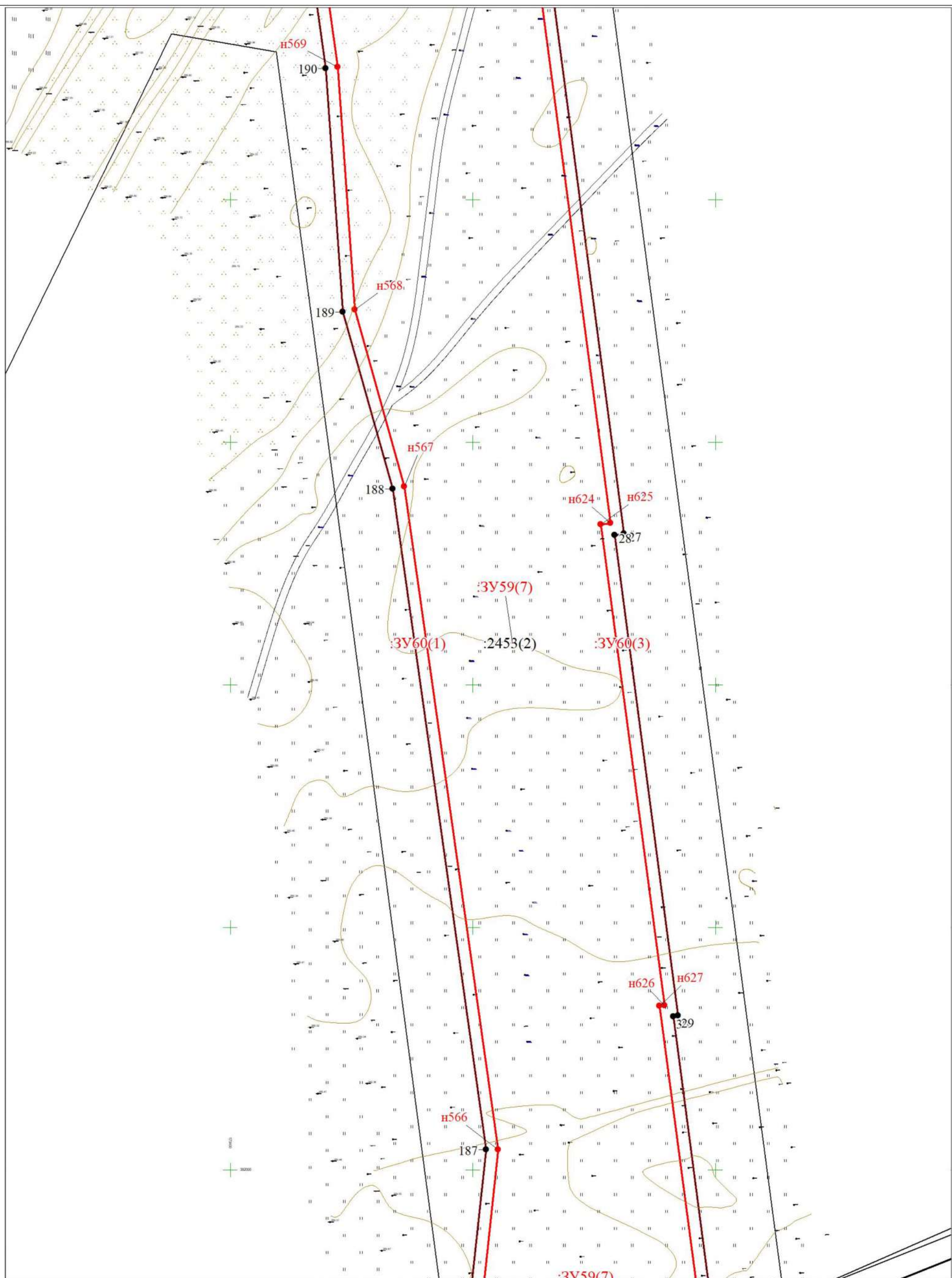
Условные обозначения представлены на листе 5



Масштаб 1:1500

Условные обозначения

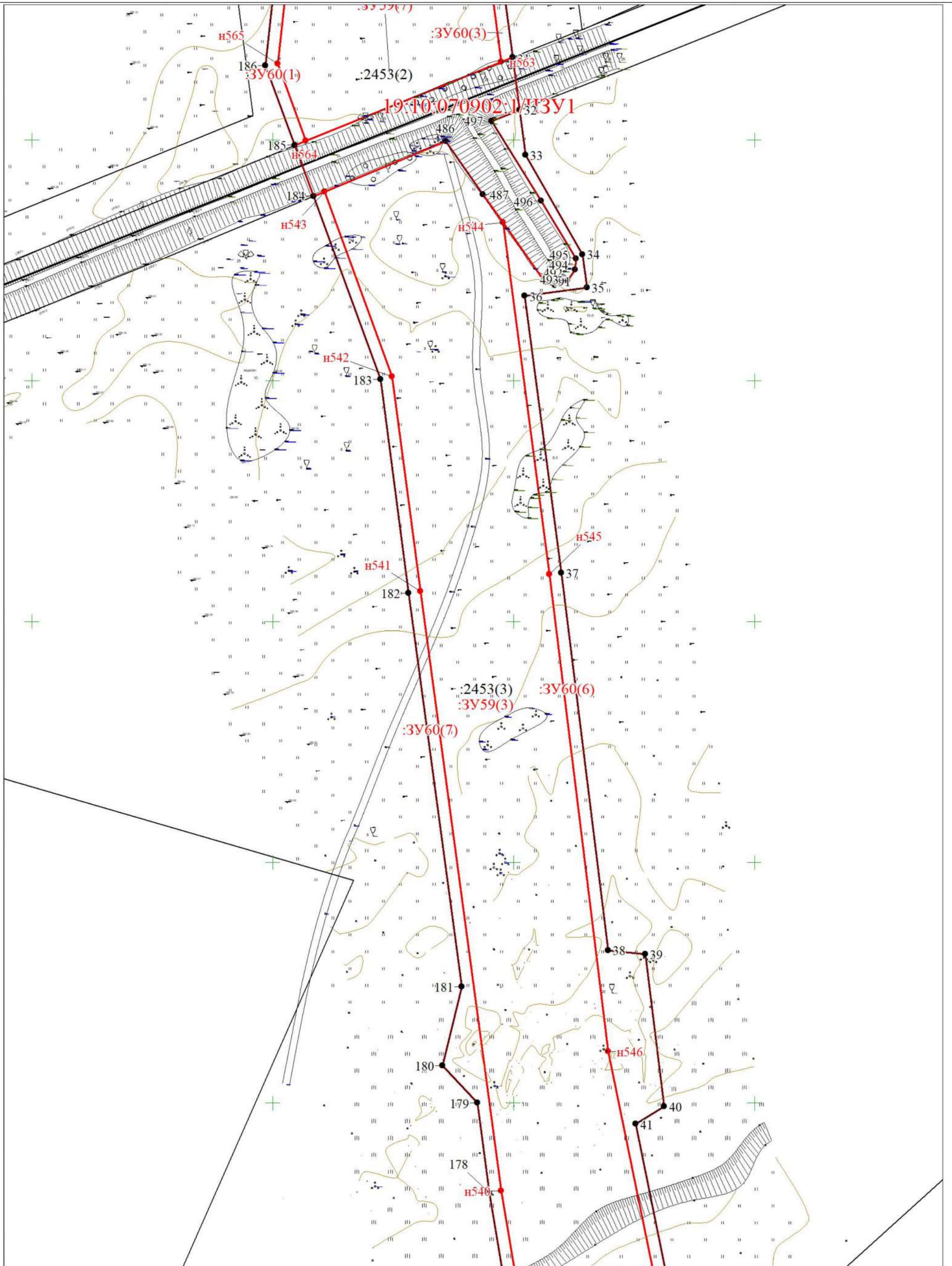
Условные обозначения представлены на листе 5



Масштаб 1:1500

Условные обозначения

Условные обозначения представлены на листе 5

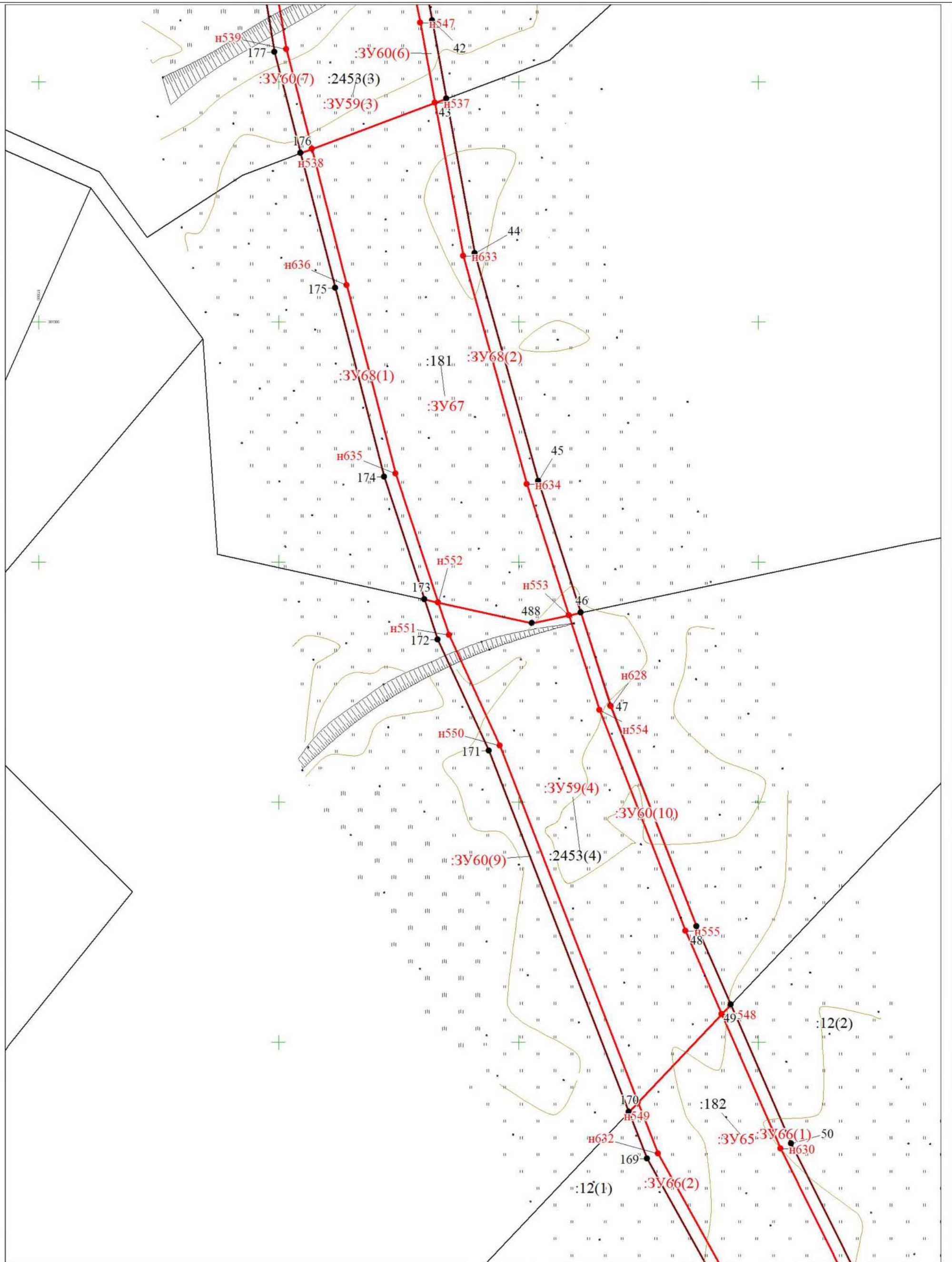


Масштаб 1:1500

Условные обозначения

Условные обозначения представлены на листе 5

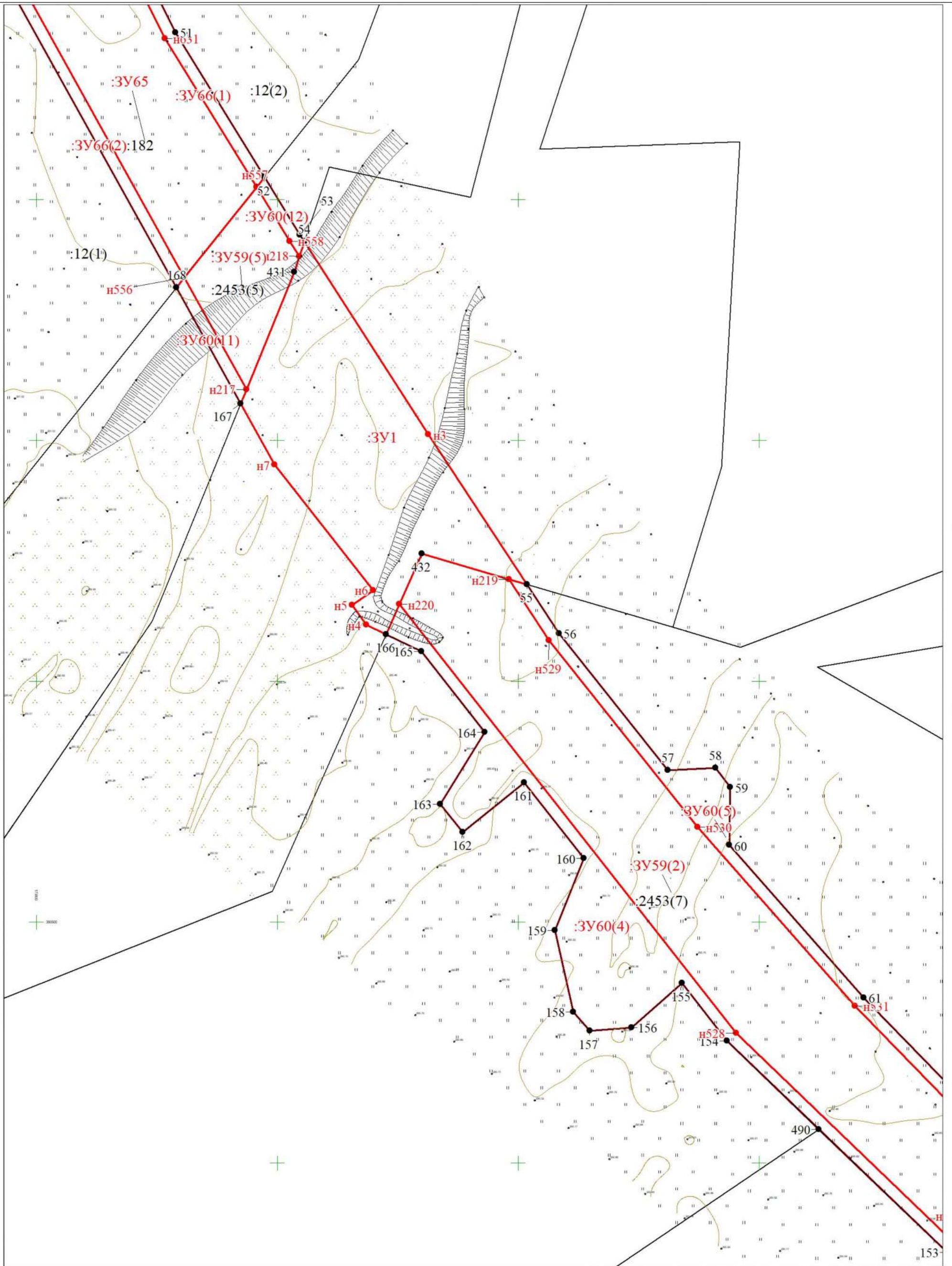
Раздел 1 «Проект межевания территории. Графическая часть» Лист 6



Масштаб 1:1500

Условные обозначения

Условные обозначения представлены на листе 5



Масштаб 1:1500

Условные обозначения

Условные обозначения представлены на листе 5

Раздел 1 «Проект межевания территории. Графическая часть» Лист 8

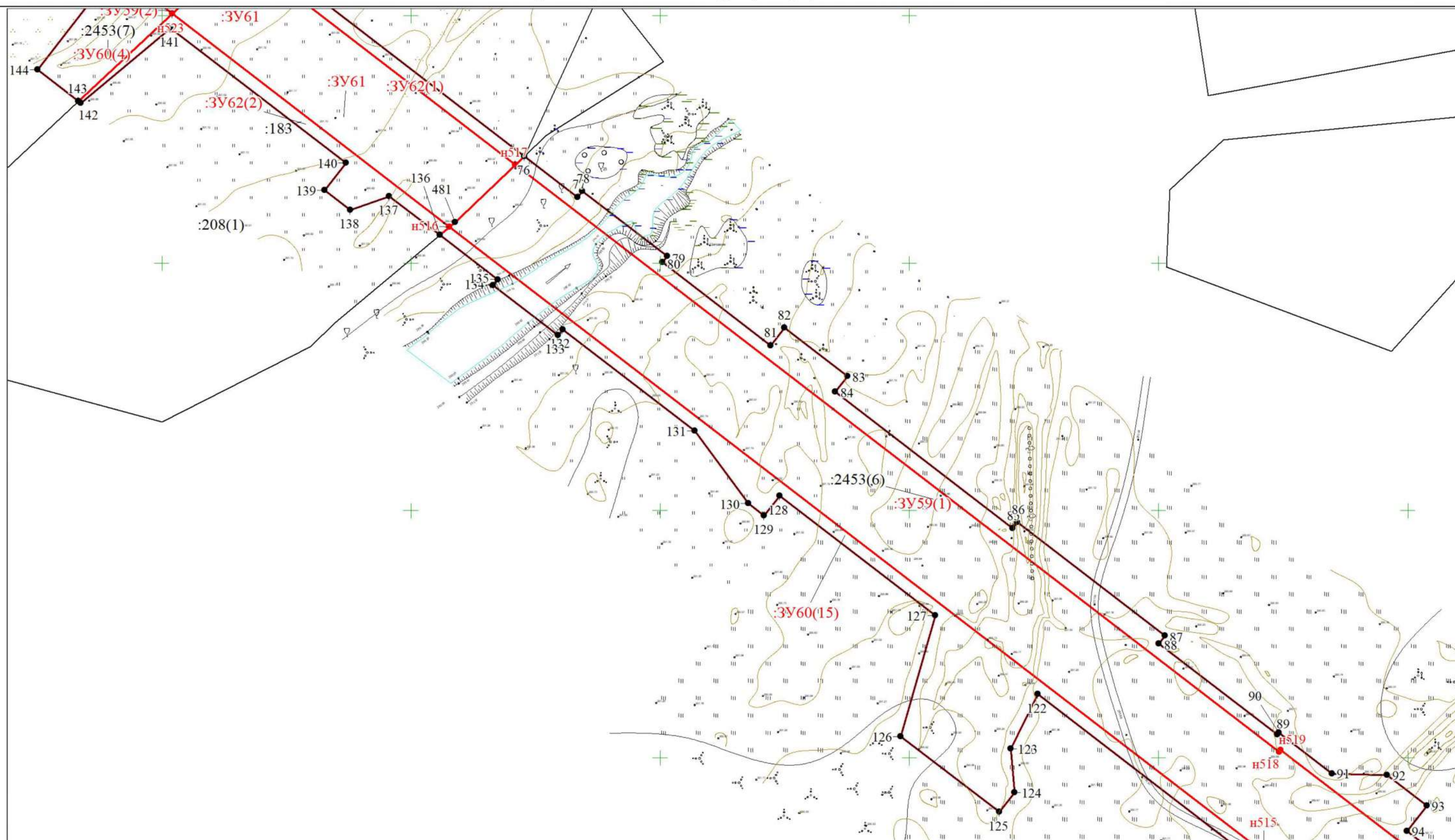


Масштаб 1:1500

Условные обозначения

Условные обозначения представлены на листе 5

Раздел 1 «Проект межевания территории. Графическая часть» Лист 9

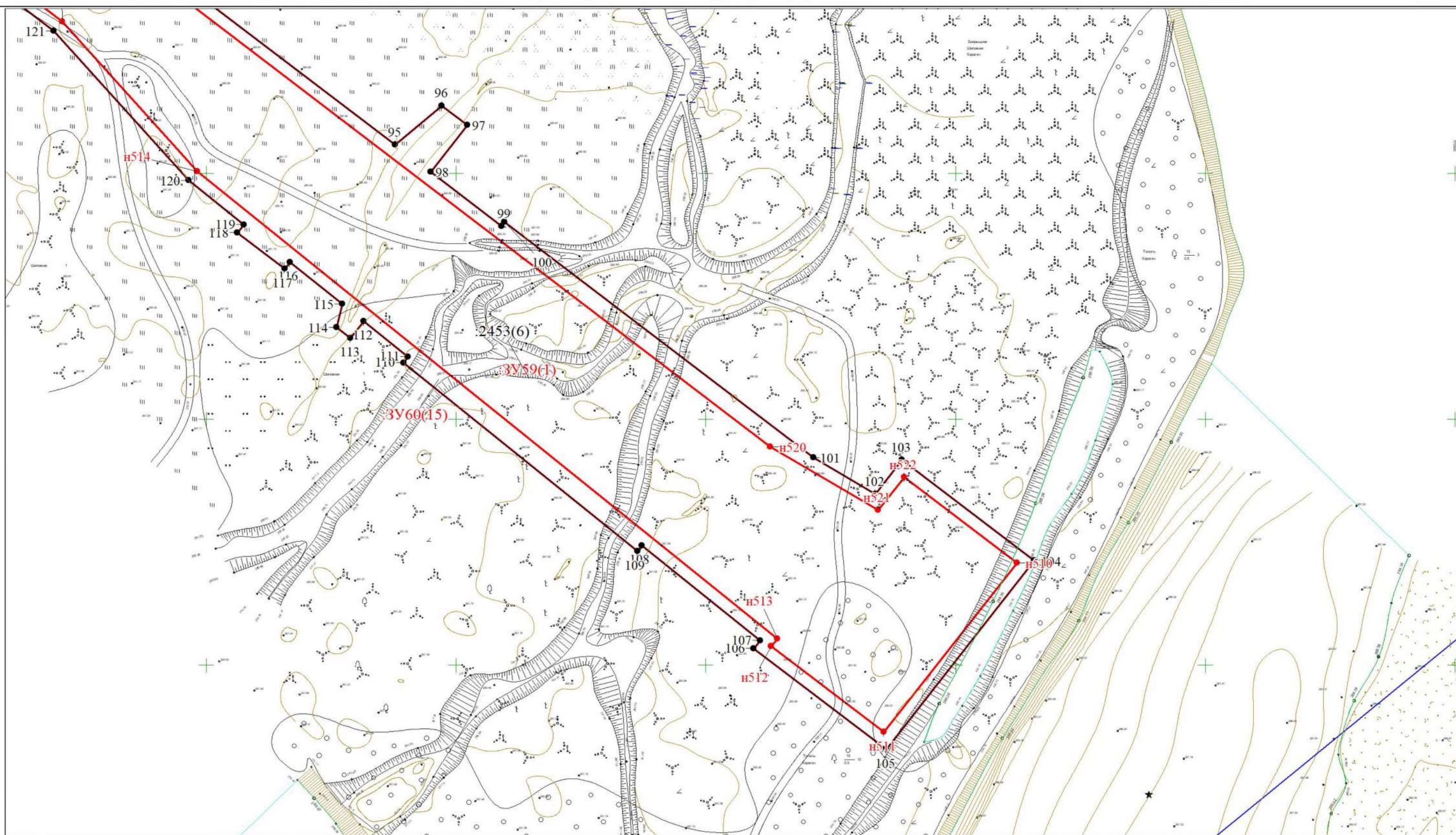


Масштаб 1:1500

Условные обозначения

Условные обозначения представлены на листе 5

Раздел 1 «Проект межевания территории. Графическая часть» Лист 10

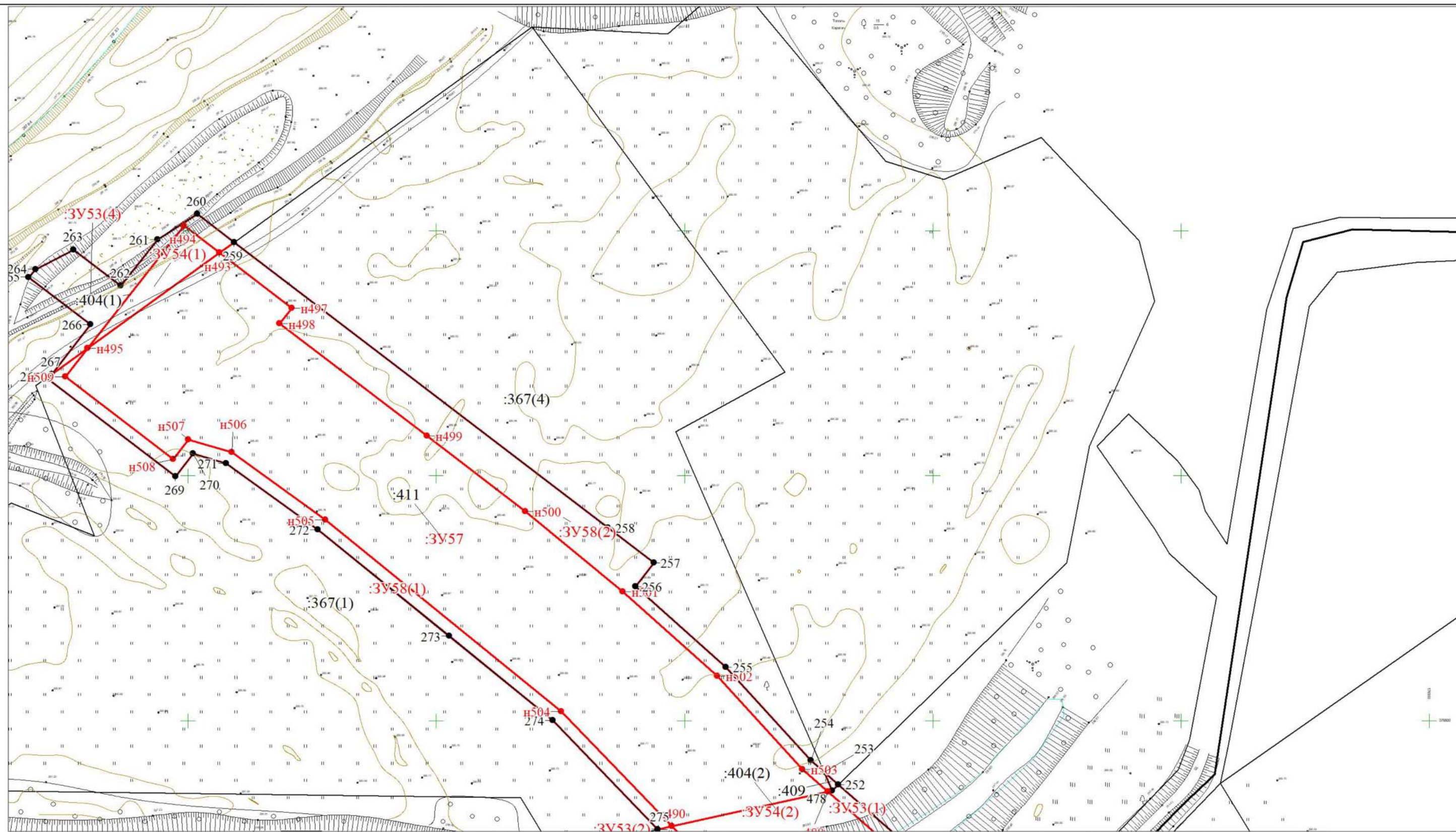


Масштаб 1:1500

Условные обозначения

Условные обозначения представлены на листе 5

## Раздел 1 «Проект межевания территории. Графическая часть» Лист 11

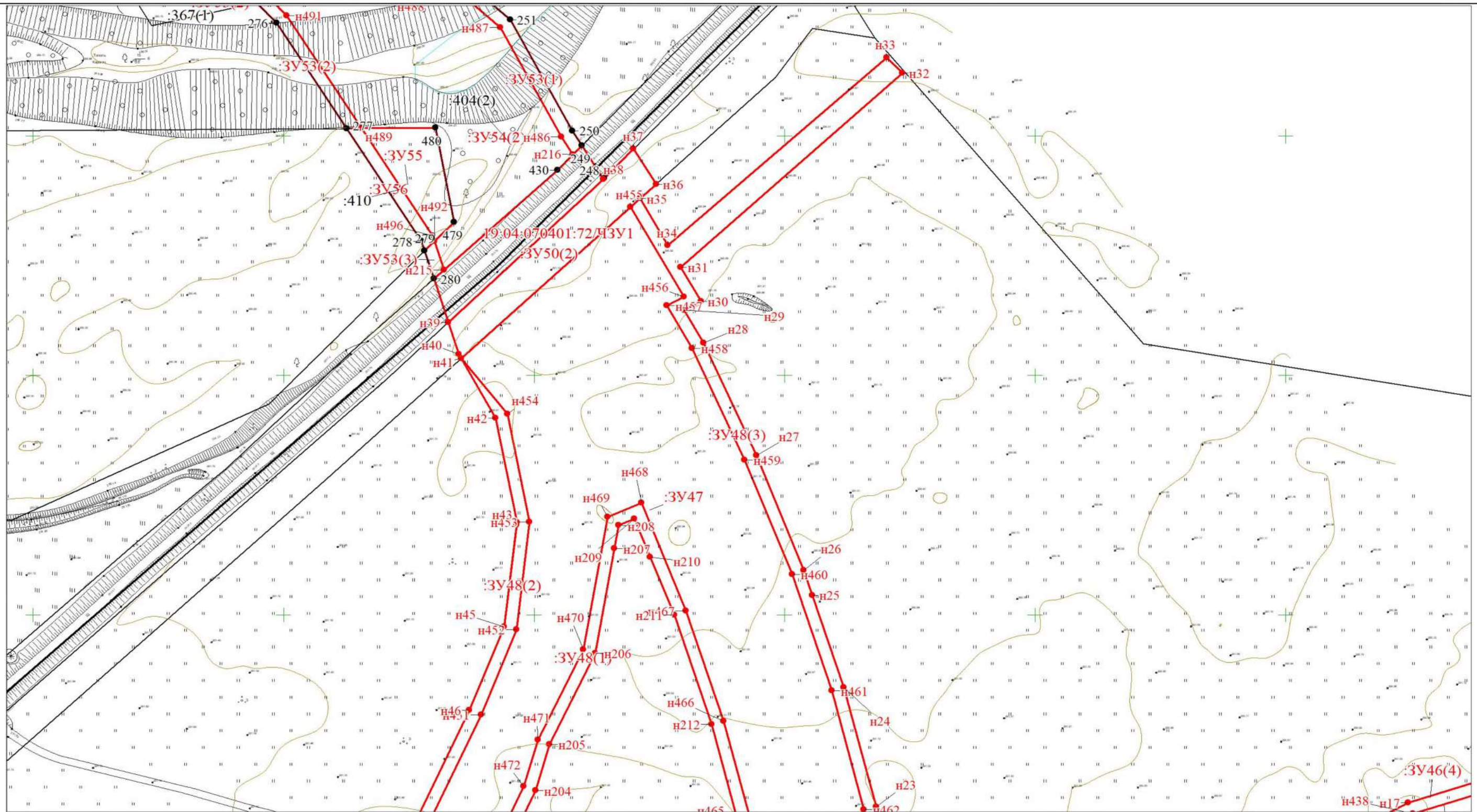


Масштаб 1:1500

Условные обозначения

Условные обозначения представлены на листе 5

Раздел 1 «Проект межевания территории. Графическая часть» Лист 12

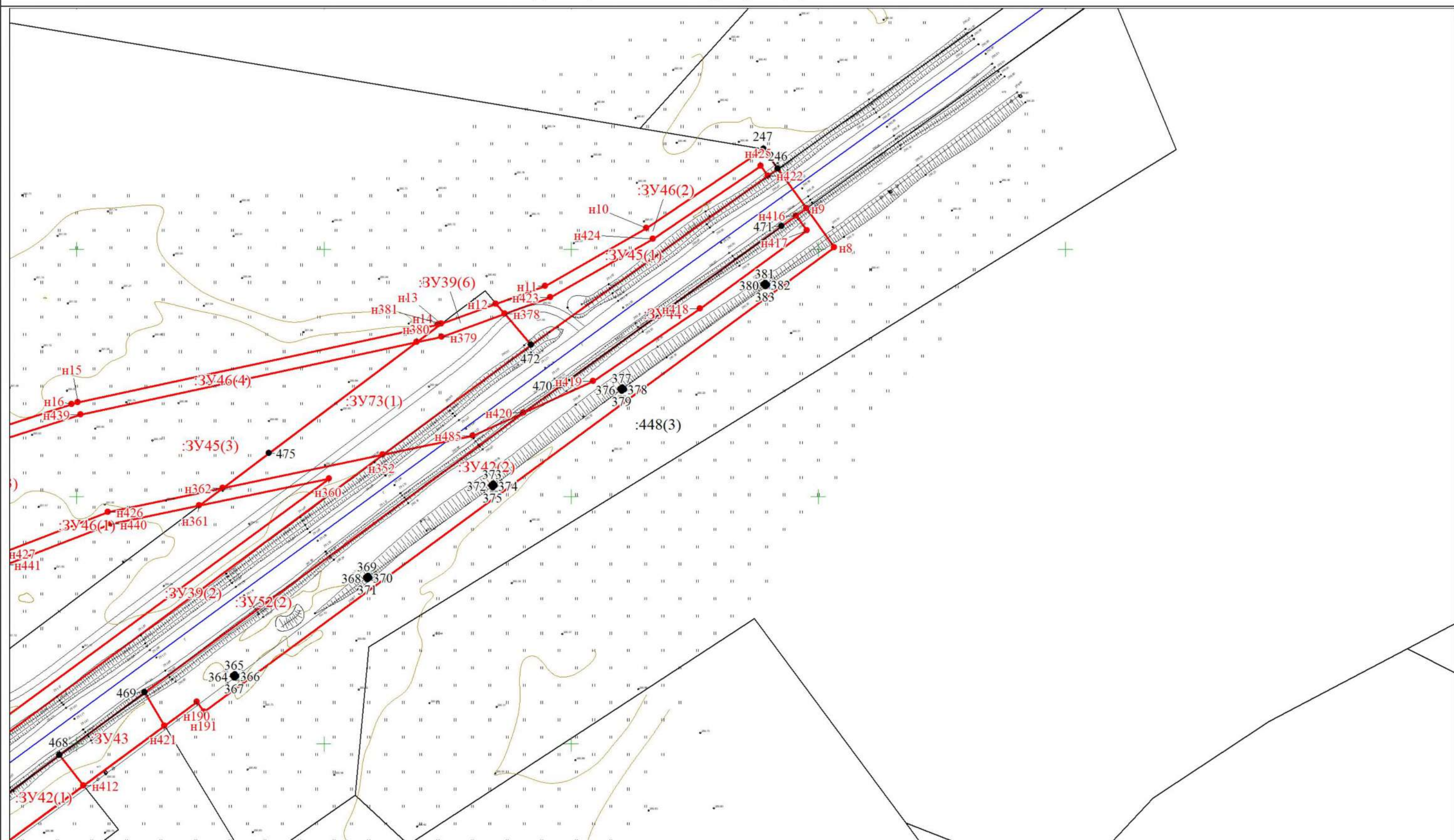


Масштаб 1:1500

Условные обозначения

Условные обозначения представлены на листе 5

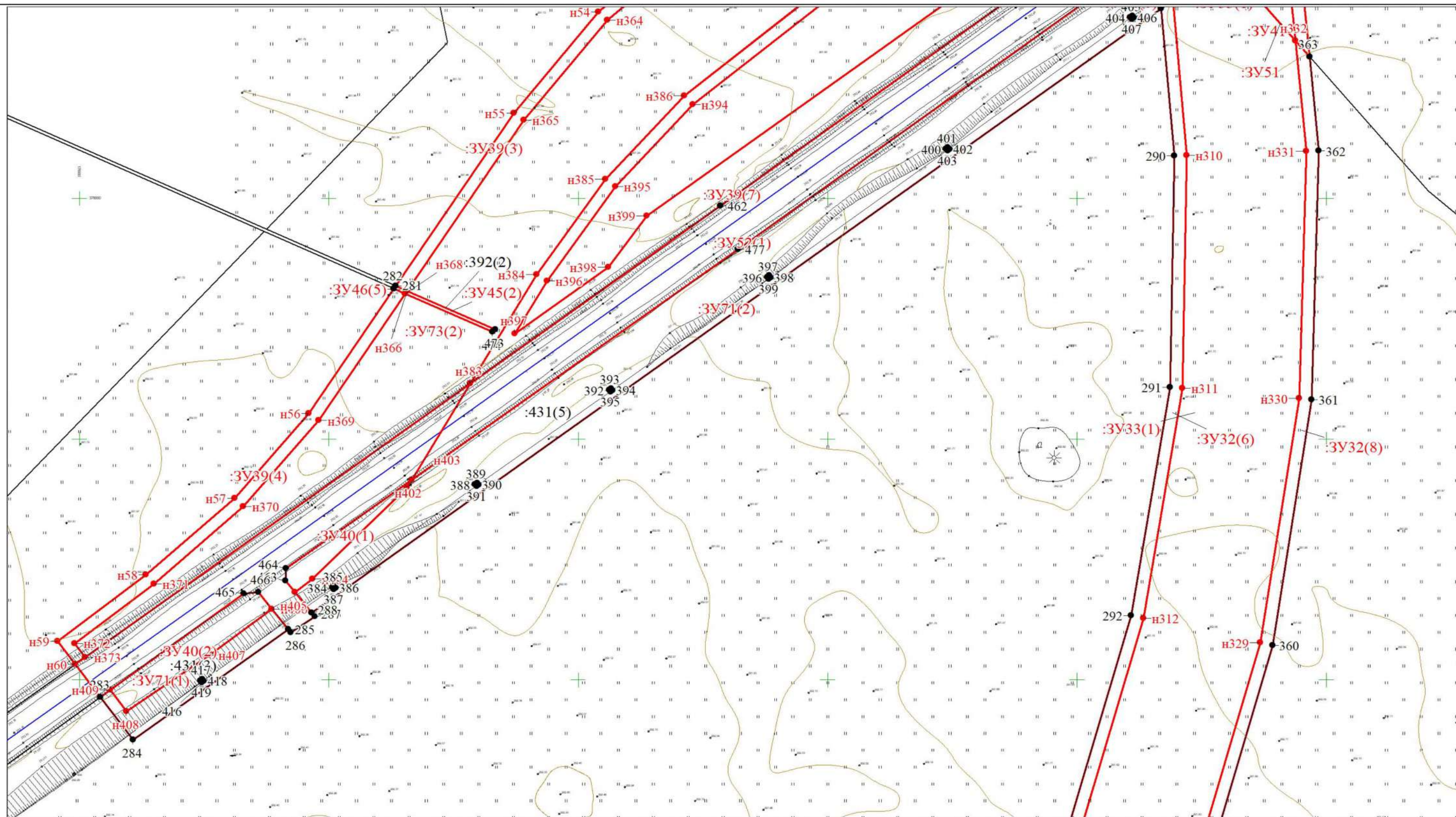




Масштаб 1:1500

Условные обозначения

Раздел I «Проект межевания территории. Графическая часть» Лист 15




Масштаб 1:1500

Условные обозначения

Условные обозначения представлены на листе 5

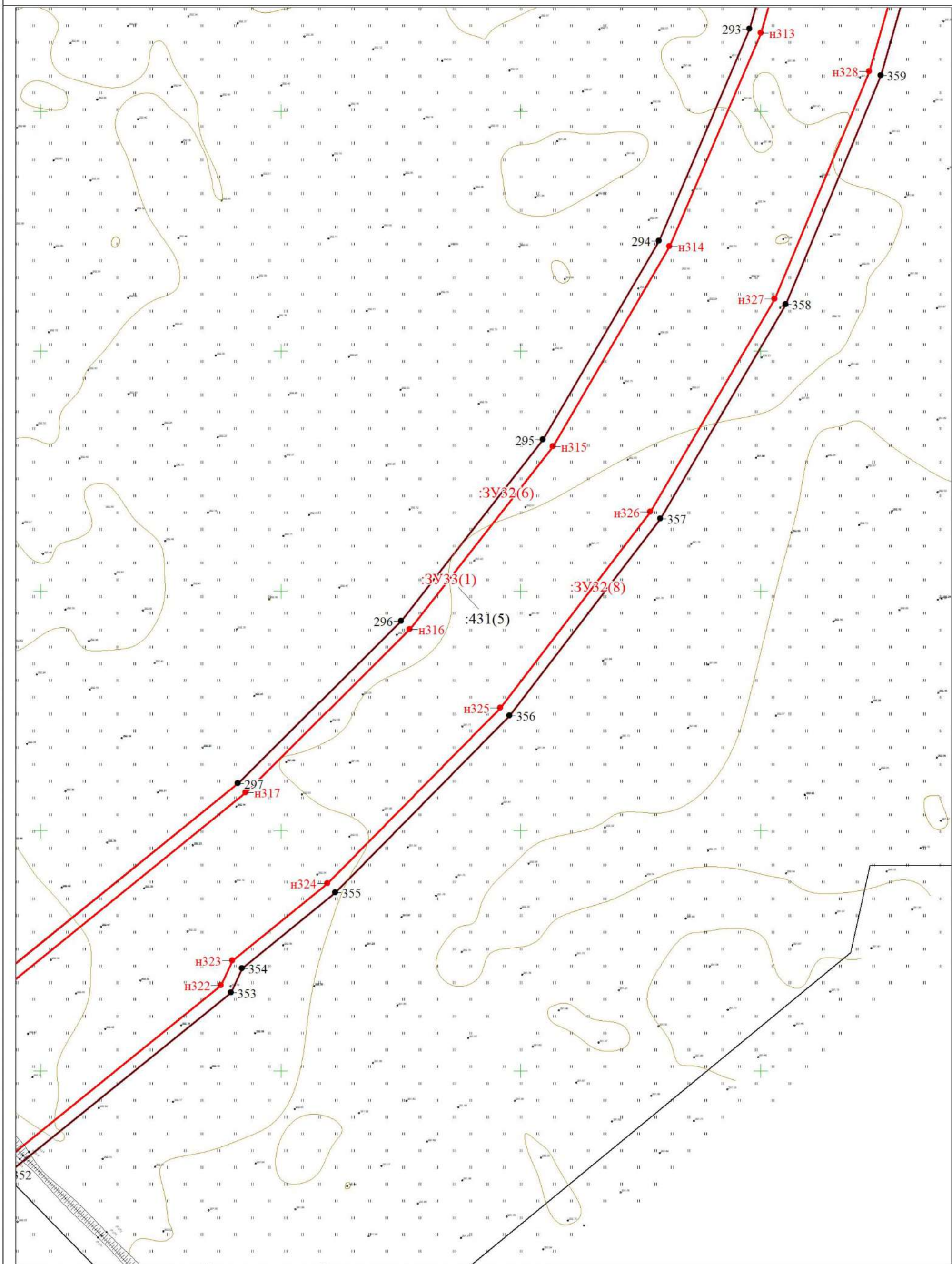
Раздел I «Проект межевания территории. Графическая часть» Лист 16



Масштаб 1:1500

Условные обозначения

Условные обозначения представлены на листе 5

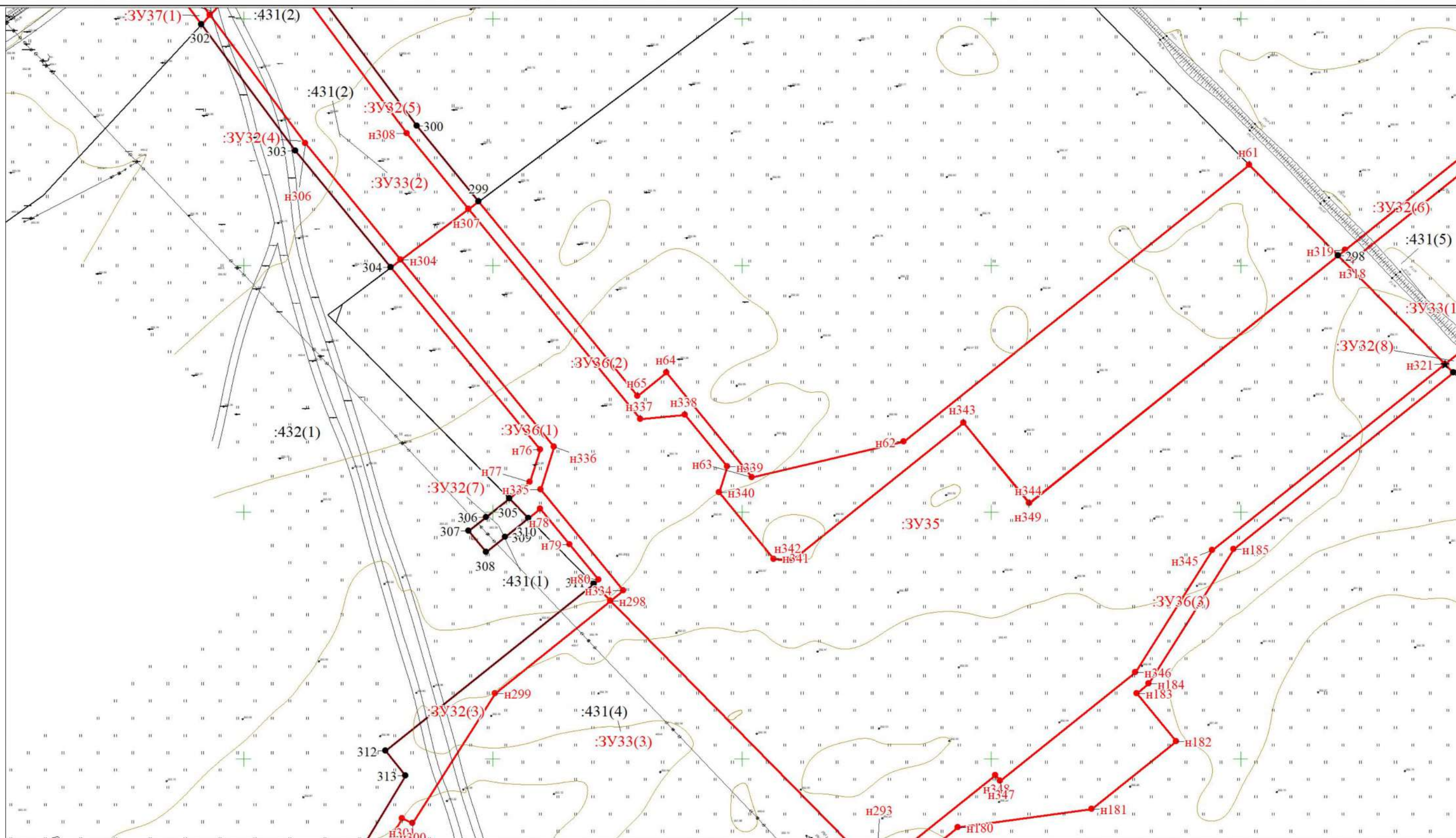


Масштаб 1:1500

Условные обозначения

Условные обозначения представлены на листе 5

Раздел 1 «Проект межевания территории. Графическая часть» Лист 18

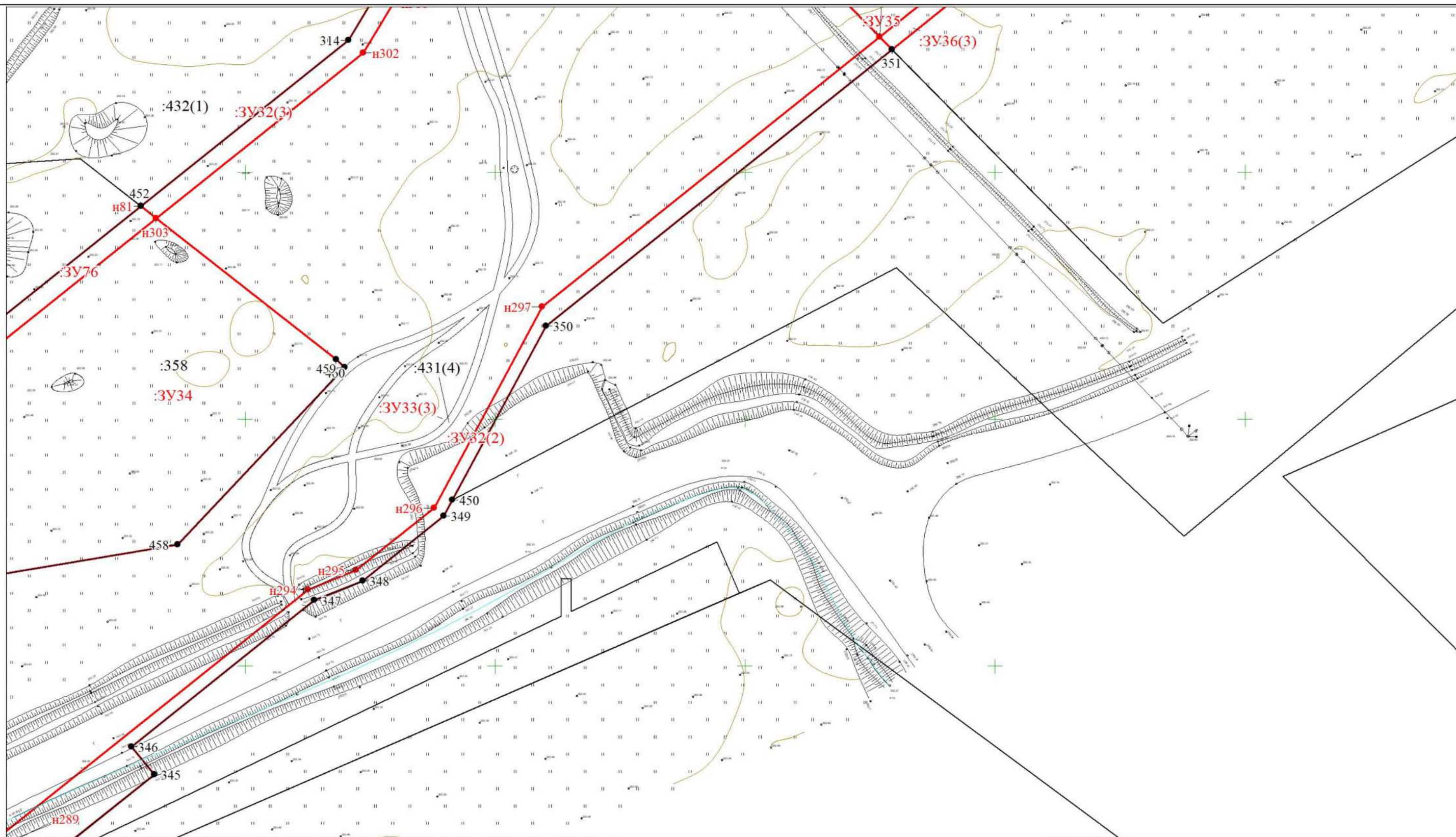


Масштаб 1:1500

Условные обозначения

Условные обозначения представлены на листе 5

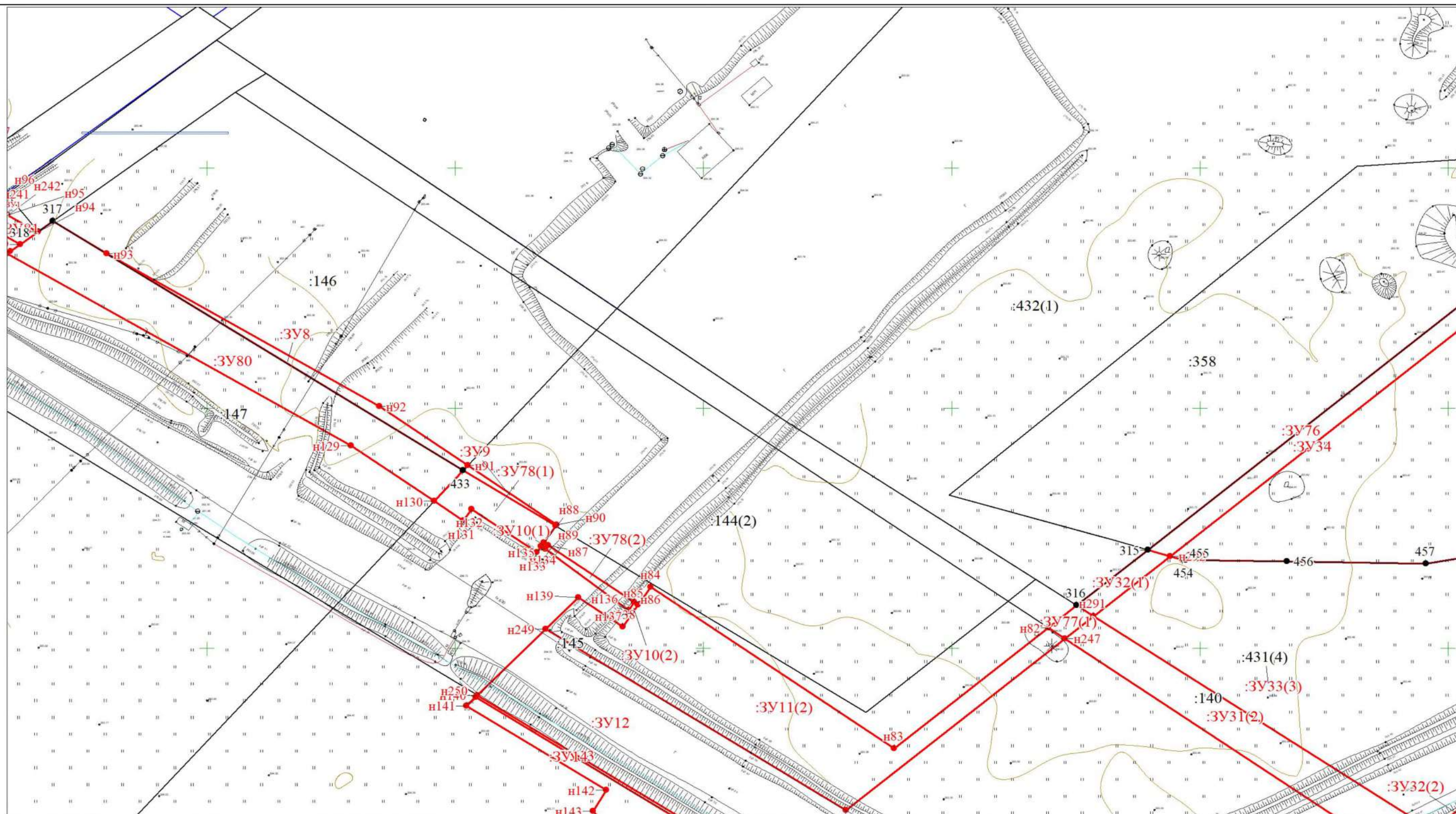
Раздел 1 «Проект межевания территории. Графическая часть» Лист 19



Масштаб 1:1500

Условные обозначения

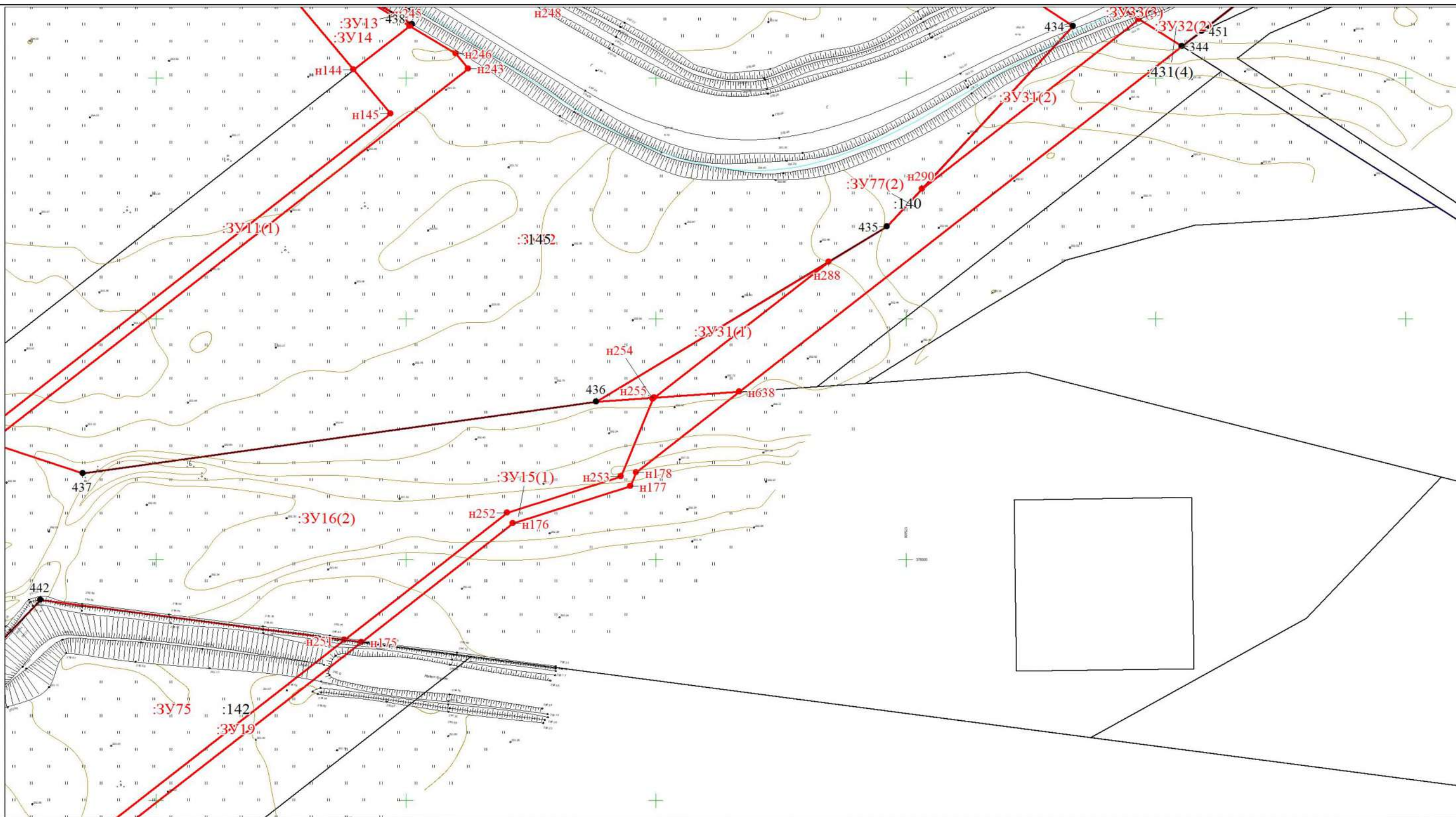
Раздел I «Проект межевания территории. Графическая часть» Лист 20



Масштаб 1:1500

Условные обозначения

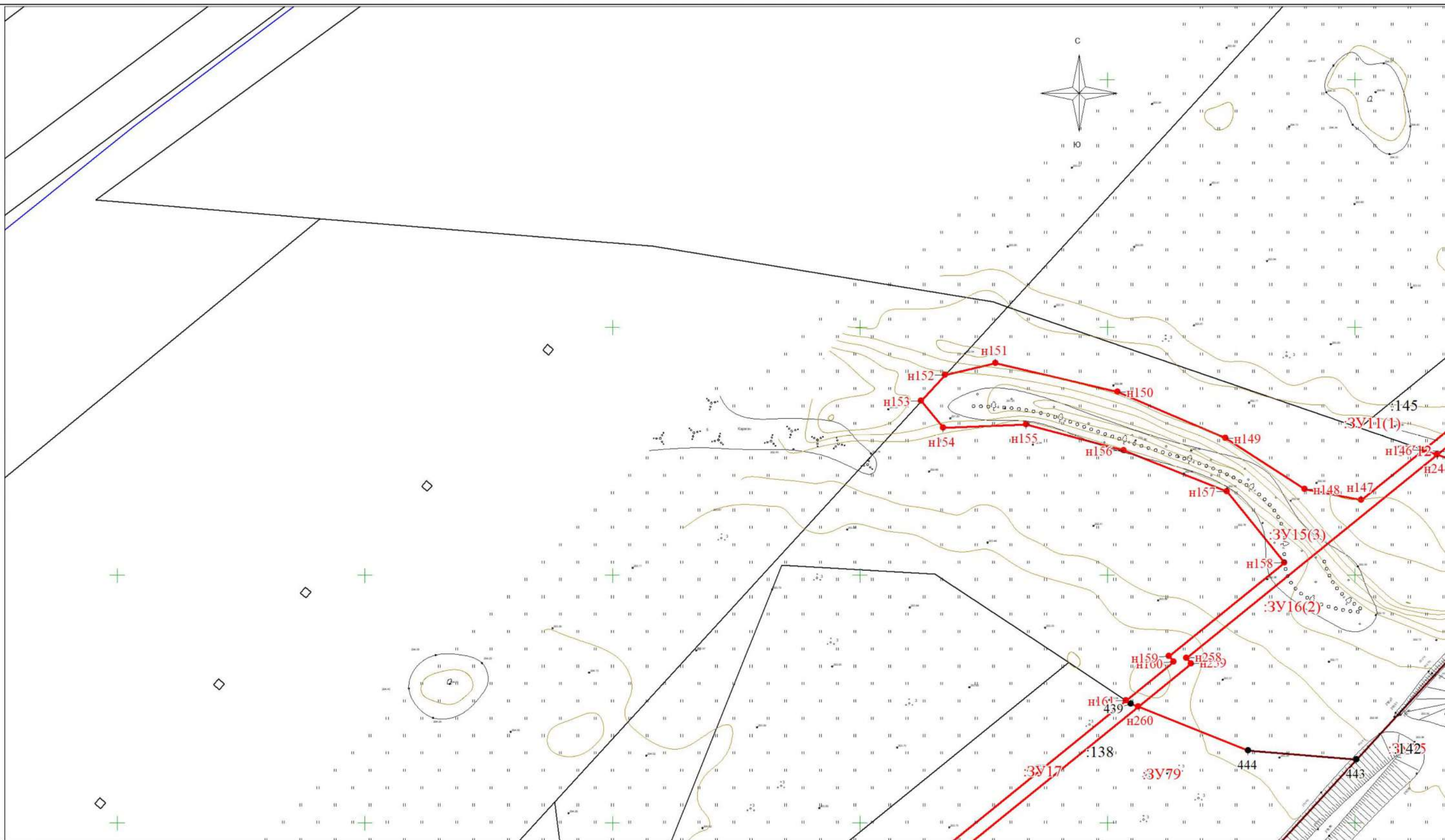
Раздел 1 «Проект межевания территории. Графическая часть» Лист 21



Масштаб 1:1500

Условные обозначения

Условные обозначения представлены на листе 5

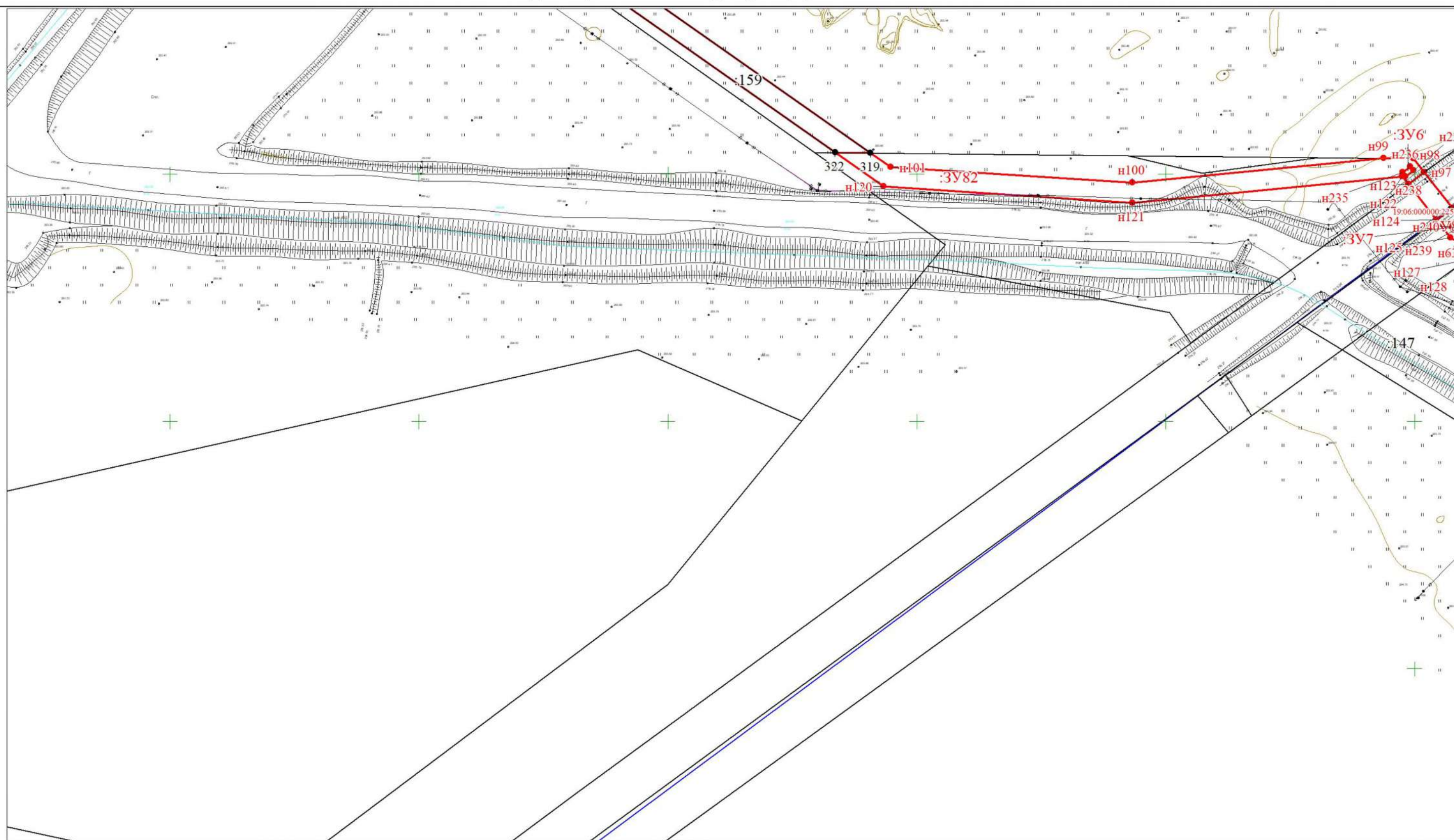


Масштаб 1:1500

Условные обозначения

Условные обозначения представлены на листе 5

Раздел 1 «Проект межевания территории. Графическая часть» Лист 23



Масштаб 1:1500

Условные обозначения

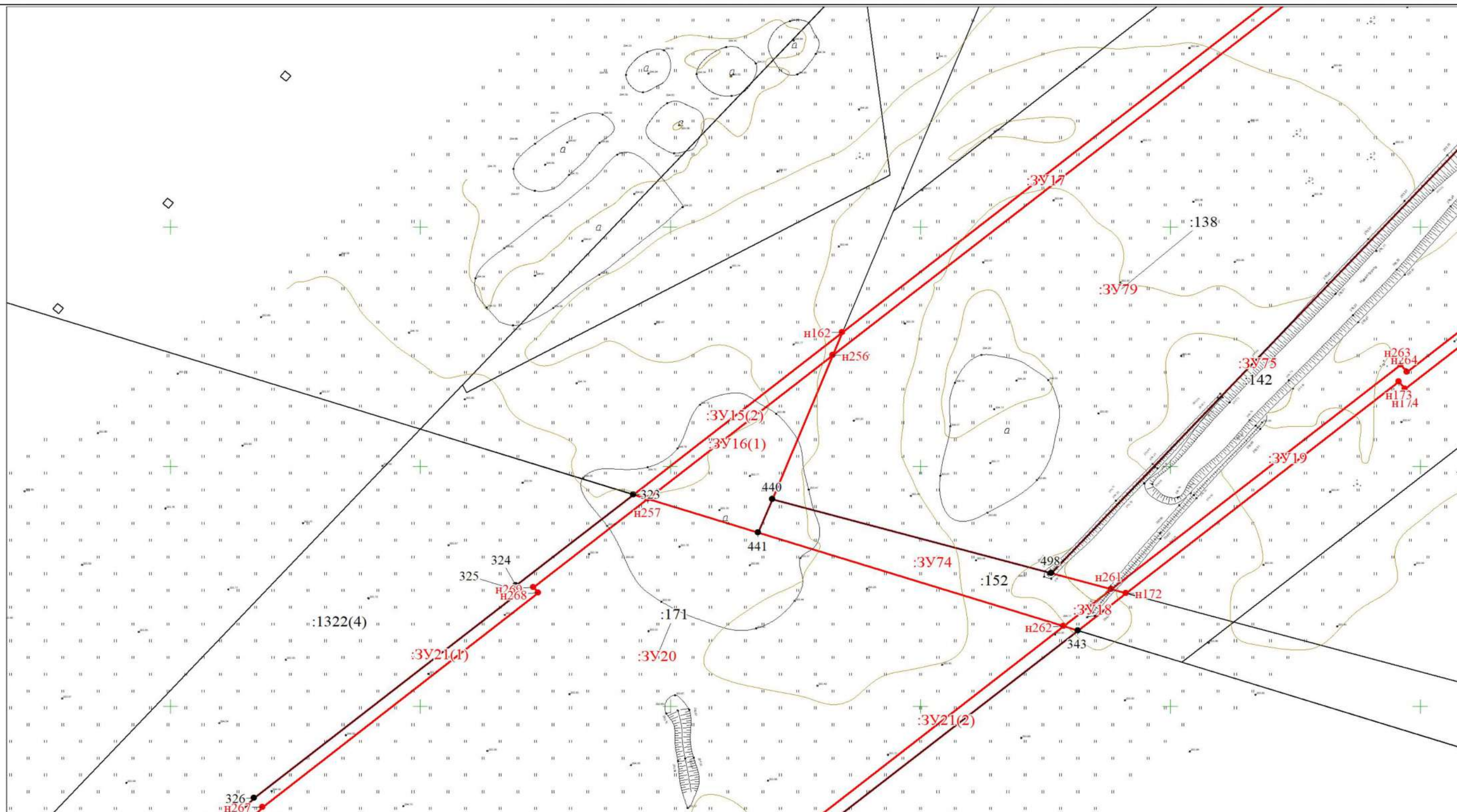
Условные обозначения представлены на листе 5



Масштаб 1:1500

Условные обозначения

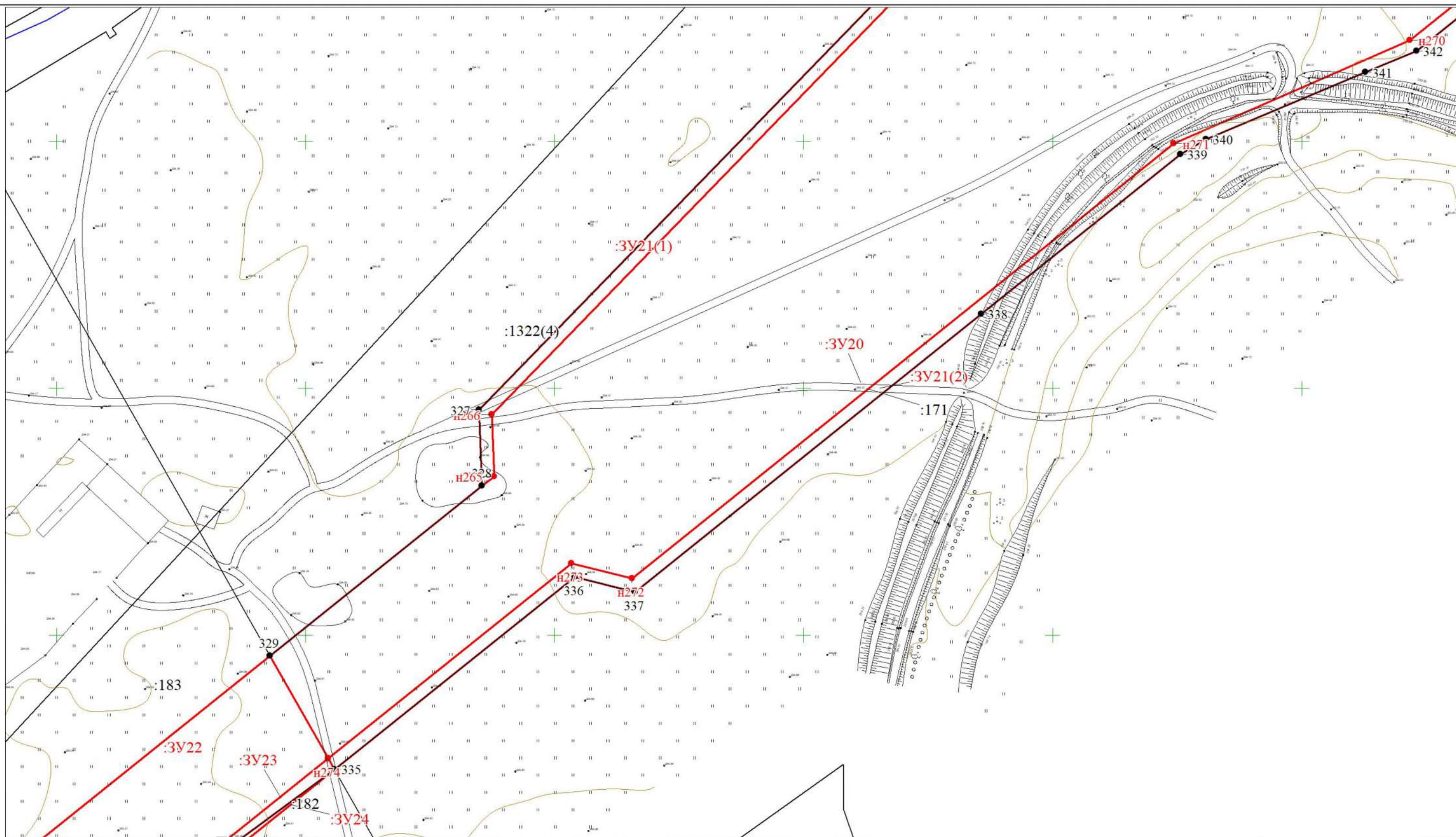
Условные обозначения представлены на листе 5



Масштаб 1:1500

Условные обозначения

Условные обозначения представлены на листе 5



Масштаб 1:1500

Условные обозначения

Условные обозначения представлены на листе 5

Раздел 1 «Проект межевания территории. Графическая часть» Лист 27

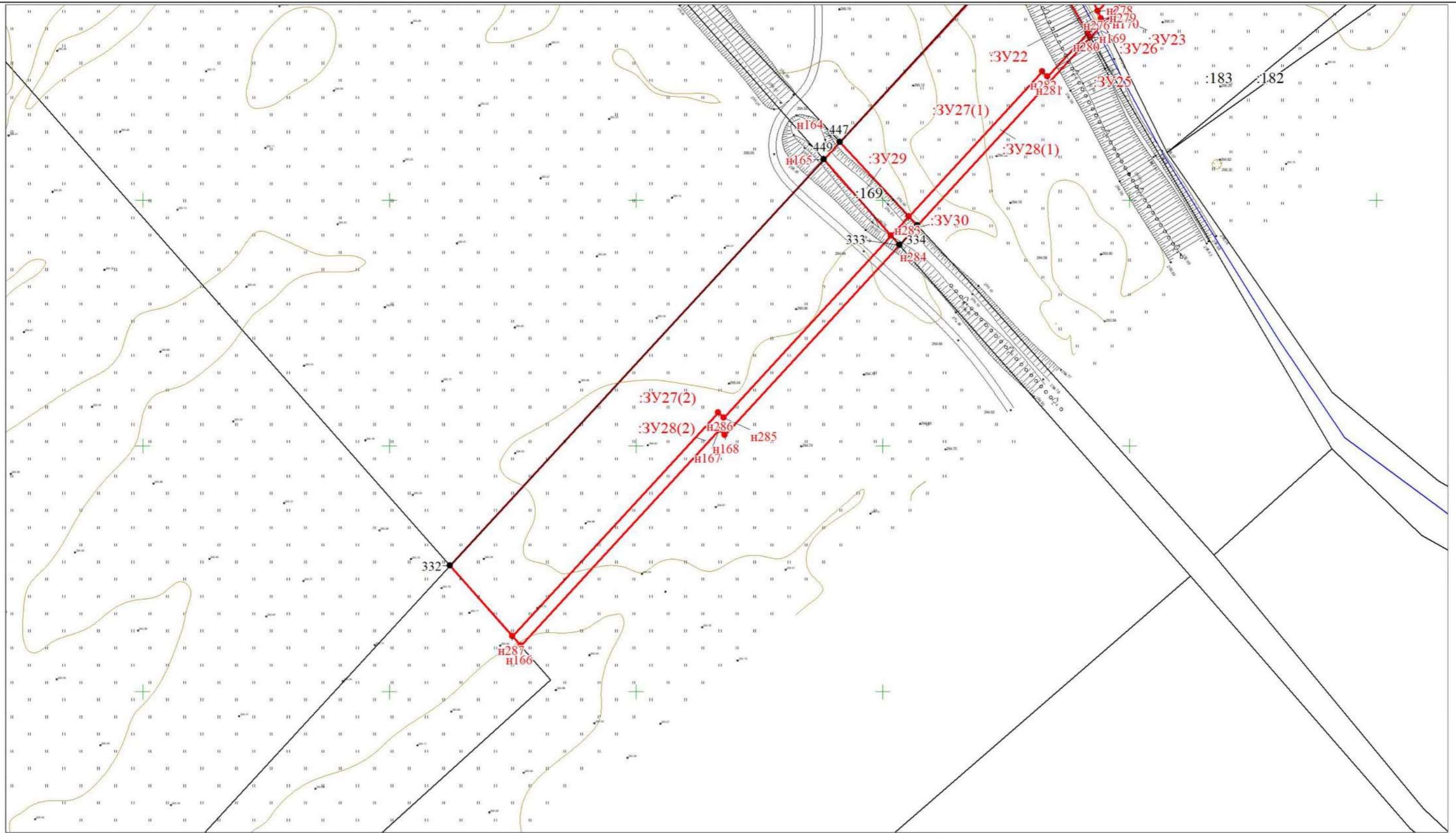


Масштаб 1:1500

Условные обозначения

Условные обозначения представлены на листе 5

Раздел I «Проект межевания территории. Графическая часть» Лист 28



Масштаб 1:1500

Условные обозначения

Условные обозначения представлены на листе 5

## **1.2. Раздел 2**

### **Проект межевания территории.** **Текстовая часть.**

**Изменения в Проект межевания территории: «Строительство железнодорожного перехода от Бейского каменноугольного месторождения к станции Хоньх, станции Кирба со строительством железнодорожного моста через реку Абакан».**

**Новое наименование Проекта межевания территории:**  
**«Развитие железнодорожной инфраструктуры Бейского угольного месторождения. Строительство пути необщего пользования».**

### 1.2.1. Введение

Проект межевания территории (далее – Проект) выполнен обществом с ограниченной ответственностью «Республиканский кадастровый центр» на основании приказа ООО «Бейский промышленно-транспортный комплекс» от 11.04.2025г. №02.

Проект выполнен в соответствии с нормативными документами:

- Градостроительным кодексом Российской Федерации от 29 декабря 2004 года, №190-ФЗ;

- Земельным кодексом Российской Федерации;

- Водным кодексом Российской Федерации;

- СНиП 11-04-2003 «Инструкция о порядке разработки, согласования, экспертизы и утверждения градостроительной документации»;

- СанПиН 2.2.1/2.1.1.1200-03 «Санитарно-защитные зоны и санитарная классификация предприятий, сооружений и иных объектов». Новая редакция;

- Федеральным законом от 06.10.2003 № 131-ФЗ «Об общих принципах организации местного самоуправления в Российской Федерации»;

- Федеральным законом от 25.6.2002 № 73-ФЗ «Об объектах культурного наследия (памятниках истории и культуры) народов Российской Федерации» (с изменениями на 23 июля 2008 года);

- Постановление Правительства РФ от 12.05.2017 N 564 «Об утверждении Положения о составе и содержании документации по планировке территории, предусматривающей размещение одного или нескольких линейных объектов»

- Приказ Минстроя России от 11 декабря 2023г. №890/пр «Об установлении требований к форматам предоставления сведений, содержащихся в проекте планировки территории и проекте межевания территории»

Проектные решения выполнены с учётом положений ранее разработанной документации:

- Генерального плана Доможаковского, Аршановского и Куйбышевского сельсоветов;

- Приказ Министерства строительства и жилищного – коммунального хозяйства Республики Хакасии № 090-165-п от 20.04.2020;

- Приказ Министерства строительства и жилищного – коммунального хозяйства Республики Хакасии № 090-613-п от 22.12.2020;

- Приказ Министерства строительства и жилищного – коммунального хозяйства Республики Хакасии № 090-586-п от 29.11.2021;

- Правила землепользования и застройки Доможаковского, Аршановского и Куйбышевского сельсоветов.

В работе использованы:

- Топографическая съемка, в М 1:1000 выполнена 2020 году.

- Сведения государственного кадастра недвижимости.

- Технический отчет по результатам инженерно-геодезических изысканий, выполненный в 2020 г.

Проектом предусмотрено образование земельных участков на период строительства железнодорожного перехода от Бейского каменноугольного месторождения к станции Хоньх, станции Кирба со строительством железнодорожного моста через реку Абакан. Кроме того проектом предусматривается формирование частей земельных участков необходимых для строительства и эксплуатации линейного объекта. В результате данным проектом межевания территории предусматриваются следующее:

- исключение земельных участков с условными номерами ЗУ1-ЗУ37;

- образование новых земельных участков ЗУ1-ЗУ82.

- образование частей 19:10:070902:1/ЧЗУ1, 19:04:070401:72/ЧЗУ1,  
19:04:070401:392/ЧЗУ1, 19:04:070401:380/ЧЗУ1, 19:04:000000:204/ЧЗУ1, 19:06:000000:225/ЧЗУ1

## 1.2.2 Перечень образуемых земельных участков.

Условный номер образуемого земельного участка	Номера характерных точек образуемых земельных участков	Кадастровые номера земельных участков (кварталов), из которых образуются земельные участки	Площадь образуемого участка, кв. м.	Способы образования земельных участков, частей земельных участков	Сведения об отнесении (не отнесении) образуемых земельных участков к территории общего пользования	Информация о наличии/отсутствии земель лесного фонда				Сведения об отнесении образуемого земельного участка к определенной категории земель (в том числе в случае, если земельный участок в связи с размещением линейного объекта подлежит отнесению к определенной категории земель в силу закона без необходимости принятия решения о переводе земельного участка из состава земель этой категории в другую) или сведения о необходимости перевода земельного участка из состава земель одной категории в другую	Земельные участки, в отношении которых предполагаются резервирование и (или) изъятие для государственных или муниципальных нужд			Земельные участки, на которых линейный объект может быть размещен на условиях сервитута, публичного сервитута		
						Целевое назначение лесов	Вид (виды) разрешенного использования лесного участка	Количественные и качественные характеристики лесного участка	Сведения о нахождении лесного участка в границах особо защитных участков лесов		Условные номера образуемых земельных участков, кадастровые номера или иные ранее присвоенные государственные учетные номера существующих земельных участков	Адреса или описание местоположения	Адреса расположенных на существующих земельных участках объектов недвижимого имущества (при наличии сведений о них в Едином государственном реестре недвижимости)	Кадастровый номер существующих земельных участков	Адреса или описание местоположения существующих земельных участков	Адреса расположенных на существующих земельных участках объектов недвижимого имущества (при наличии сведений о них в Едином государственном реестре недвижимости)
ЗУ1	н217,431, н218.54, н3,55, н219.432, н220.166, н4, н5, н6, н7.167, н217	19:10:070902:167	7504	образование земельного участка путем раздела 19:10:070902:167	-	-	-	-	-	Земли сельскохозяйственного назначения, требуется перевод в земли промышленности*	ЗУ1, 19:10:070902:167	Российская Федерация, Республика Хакасия, Усть-Абаканский район, в 2.5 км юго-западнее	-	-	-	-

												аала Доможаков					
ЗУ2	н111,н110,н109,н221,н222,н112,н111	19:06:050602:153	25	образование земельного участка путем раздела 19:06:050602:153	-	-	-	-	-	Земли промышленности*							
ЗУ3	н114,н113,н112,н222,н221,н109,н108,н107,н114	19:06:050602:153	366	образование земельного участка путем раздела 19:06:050602:153	-	-	-	-	-	Земли промышленности*							
ЗУ4	321,320,н102,н103,н104,н105,н106,н107,н114,н115,н116,н117,н118,н119,н221,н223,н224,н225,н226,н223,н227,н228,н229,н230,н227,н231,н232,н233,н234,н231	19:06:050602:156	4646	образование земельного участка путем раздела 19:06:050602:156, с сохранением исходного в измененных границах	-	-	-	-	-	Земли промышленности*							
ЗУ5	н223,н224,н225,н226,н223,н231,н232,н233,н234,н231,н227,н228,н229,н230,н227	19:06:050602:156	20	образование земельного участка путем раздела 19:06:050602:156, с сохранением исходного в измененных границах	-	-	-	-	-	Земли промышленности*							
ЗУ6	н239,н240,н241,н242,н239	19:06:000000:1229	8	образование земельного участка путем раздела 19:06:000000:1229	-	-	-	-	-	Земли промышленности*							
ЗУ7	н91,433,н93,н92,н91	19:06:050702:139	4	образование земельного участка путем раздела 19:06:050702:139	-	-	-	-	-	Земли промышленности*							
ЗУ8	433,н91,н90,н89,433	19:06:050702:146	450	образование земельного участка путем раздела 19:06:050702:146	-	-	-	-	-	Земли промышленности*							
ЗУ9	433,н91,н90,н89,433	19:06:050702:144	73	образование земельного участка путем раздела 19:06:050702:144	-	-	-	-	-	Земли промышленности*							
ЗУ10	н87,н135,н134,н88,н87,н85,н137,н136,н86,н85	19:06:050702:145	12	образование земельного участка путем раздела 19:06:050702:145	-	-	-	-	-	Земли промышленности*							

3У11	н243,н244,н146,н145,н144,н245,н246,н243,н247,н248,н249,н139,н138,н137,н85,н84,н83,н82,н247	19:06:050702:145	7273	образование земельного участка путем раздела 19:06:050702:145	-	-	-	-	-	Земли промышленности*						
3У12	н249,н248,н247,434,435,36,437,н244,н243,н246,н245,438,н140,н249	19:06:050702:145	54979	образование земельного участка путем раздела 19:06:050702:145	-	-	-	-	-	Земли промышленности*						
3У13	н250,н140,438,н245,н250	19:06:050702:144	120	образование земельного участка путем раздела 19:06:050702:144	-	-	-	-	-	Земли промышленности*						
3У14	н144,н143,н142,н141,н250,н245,н144	19:06:050702:144	1207	образование земельного участка путем раздела 19:06:050702:144	-	-	-	-	-	Земли промышленности*						
3У15	н179,н178,н177,н176,н175,н251,н252,н253,н254,н255,н179,н162,н256,н257,323,н162,н244,н258,н259,н260,439,н161,н160,н159,н158,н157,н156,н155,н154,н153,н152,н151,н150,н149,н148,н147,н146,н244	19:06:050702:174	6413	образование земельного участка путем раздела 19:06:050702:174, с сохранением исходного в измененных границах	-	-	-	-	-	Земли сельскохозяйственного назначения, требуется перевод в земли промышленности*						
3У16	н256,440,441,н257,н256,н255,н254,н253,н252,н251,442,443,444,н260,н259,н258,н244,437,436,н255	19:06:050702:174	25190	образование земельного участка путем раздела 19:06:050702:174, с сохранением исходного в измененных границах	-	-	-	-	-	Земли сельскохозяйственного назначения, требуется перевод в земли промышленности*						

ЗУ17	н162,н161,439,н260,н256,н162	19:06:050702:138	1563	образование земельного участка путем раздела 19:06:050702:138	-	-	-	-	-	Земли сельскохозяйственного назначения, требуется перевод в земли промышленности*						
ЗУ18	н261,н172,343,н262,н261	19:06:050702:152	123	образование земельного участка путем раздела 19:06:050702:152	-	-	-	-	-	Земли сельскохозяйственного назначения, требуется перевод в земли промышленности*						
ЗУ19	н261,н263,н264,н251,н175,н174,н173,н172,н261	19:06:050702:142	2573	образование земельного участка путем раздела 19:06:050702:142	-	-	-	-	-	Земли промышленности*						
ЗУ20	329,328,н265,н266,н267,н268,н269,н257,441,н262,н270,н271,н272,н273,н274,329	19:06:050702:171	63316	образование земельного участка путем раздела 19:06:050702:171	-	-	-	-	-	Земли сельскохозяйственного назначения, требуется перевод в земли промышленности*						
ЗУ21	н257,н269,н268,н267,н266,н265,328,327,326,325,324,323,н257,343,342,341,340,339,338,337,336,335,н274,н273,н272,н271,н270,н262,343	19:06:050702:171	5671	образование земельного участка путем раздела 19:06:050702:171	-	-	-	-	-	Земли сельскохозяйственного назначения, требуется перевод в земли промышленности*						
ЗУ22	445,н163,329,н274,н275,н276,330,445	19:06:050702:183	25453	образование земельного участка путем раздела 19:06:050702:183	-	-	-	-	-	Земли сельскохозяйственного назначения, требуется перевод в земли промышленности*						
ЗУ23	н276,н275,н274,335,446,н277,н171,н170,н276	19:06:050702:183	2596	образование земельного участка путем раздела 19:06:050702:183	-	-	-	-	-	Земли сельскохозяйственного назначения, требуется перевод в земли промышленности*						
ЗУ24	335,н277,446,335	19:06:050702:182	230	образование земельного участка путем раздела 19:06:050702:182	-	-	-	-	-	Земли сельскохозяйственного назначения, требуется перевод в земли промышленности*						

3У25	331,330,н 278,н279, н280,331	19:06:000000:1423	430	образование земельного участка путем раздела 19:06:000000:1423	-	-	-	-	-	Земли сельскохозяйственног о назначения, требуется перевод в земли промышленности*						
3У26	н280,н27 9,н170,н1 69,н280	19:06:000000: 1423	16	образование земельного участка путем раздела 19:06:000000: 1423	-	-	-	-	-	Земли сельскохозяйственног о назначения, требуется перевод в земли промышленности*						
3У27	447,448,3 31,н280,н 281,н282, н283,447, 332,449,н 284,н285, н286,н28 7,332	19:06:050705:162	13431	образование земельного участка путем раздела 19:06:050705:162	-	-	-	-	-	Земли сельскохозяйственног о назначения, требуется перевод в земли промышленности*						
3У28	н169,334, н283,н28 2,н281,н2 80,н169,3 33,н168,н 167,н166, н287,н28 6,н285,н2 84,333	19:06:050705:162	1584	образование земельного участка путем раздела 19:06:050705:162	-	-	-	-	-	Земли сельскохозяйственног о назначения, требуется перевод в земли промышленности*						
3У29	449,447,н 283,н284, 449	19:06:050705:169	416	образование земельного участка путем раздела 19:06:050705:169	-	-	-	-	-	Земли сельскохозяйственног о назначения, требуется перевод в земли промышленности*						
3У30	н283,334, 333,н284, н283	19:06:050705:169	54	образование земельного участка путем раздела 19:06:050705:169	-	-	-	-	-	Земли сельскохозяйственног о назначения, требуется перевод в земли промышленности*						
3У31	н288,н25 5,436,н28 8,н289,н2 90,434,н2 47,н291,н 289	19:06:050702:140	3828	образование земельного участка путем раздела 19:06:050702:140	-	-	-	-	-	Земли промышленности*						
3У32	н292,н29 1,316,315 ,н292,н29 3,351,350 ,450,349, 348,347,3 46,345,45 1,344,н28 9,н294,н2 95,н296,н 297,н293, н298,н29 9,н300,н3 01,н302,н 303,452,3	19:04:070402:431	17655	образование земельного участка путем раздела 19:04:070402:431	-	-	-	-	-	Земли промышленности*						



	н301,н300,н299,н298,н293																
ЗУ34	н292,н303,460,459,458,457,456,455,454,н292	19:04:070402:358	17928	образование земельного участка путем раздела 19:04:070402:358, с сохранением исходного в измененных границах	-	-	-	-	-	Земли промышленности*							
ЗУ35	н298,н334,н335,н336,н304,н307,н337,н338,н339,н340,н41,н342,н343,н344,298,н321,н345,н346,н347,н48,н293,н298	19:04:070402:429	36835	образование земельного участка путем раздела 19:04:070402:429	-	-	-	-	-	Земли промышленности*							
ЗУ36	н334,н298,311,н80,н78,310,305,н77,н76,304,н304,н336,н335,н334,298,н349,н343,н342,н341,н340,н339,н338,н337,н307,299,н65,н64,н63,н62,н61,298,н321,352,н185,н184,н183,н182,н181,н180,351,н293,н348,н347,н346,н345,н321	19:04:070402:429	15574	образование земельного участка путем раздела 19:04:070402:429	-	-	-	-	-	Земли промышленности*							
ЗУ37	н305,302,н75,н350,н305,н67,н68,н69,н351,н309,301,н66,н67,414,415,412,413,414	19:04:070402:458	870	образование земельного участка путем раздела 19:04:070402:458	-	-	-	-	-	Земли сельскохозяйственного назначения, требуется перевод в земли промышленности*							
ЗУ38	н73,н74,н75,н350,н305,н309,н351,н69,	19:04:070402:458	2563	образование земельного участка путем раздела 19:04:070402:458	-	-	-	-	-	Земли сельскохозяйственного назначения, требуется перевод в							

	н70.424,4 25,426.42 7.428,429 ,н73.410, 411.408,4 09,410									земли промышленности*						
3У39	н352,461. н353,н35 4,н355,н3 56,н357,н 358,н359, н360,н36 1,н362,н3 52,н363,н 364,н365, н366,281, н55,н54,н 53,н52,н3 67,н363,н 368,н369. н370,н37 1,н372,н3 73,н60,н5 9,н58,н57 ,н56,282, н368,н37 4,н375,н3 76,н196,н 195,н377, н374,н37 8,н379,н3 80,н381,н 12,н378,н 382,462,н 383,н384, н385,н38 6,н387,н3 88,н389,н 390,н391, н392,н39 3,н394,н3 95,н396,н 397,н398. н399,н40 0,н401,н3 82	19:04:070401:380	12505	образование земельного участка путем раздела 19:04:070401:380	-	-	-	-	-	Земли сельскохозяйственног о назначения, требуется перевод в земли промышленности*						
3У40	н402,н40 3,н404,н4 05,463,46 4,н402,н4 06,н407,н 408,н409. 465,466,н 406	19:04:070402:431	1230	образование земельного участка путем раздела 19:04:070402:431	-	-	-	-	-	Земли промышленности*						
3У41	н410,н18 7,н186,36 3,н332,н4 11,н410	19:04:070402:448	270	образование земельного участка путем раздела 19:04:070402:448	-	-	-	-	-	Земли сельскохозяйственног о назначения, требуется перевод в земли промышленности*						

ЗУ42	н412,н18 9,н188,н1 87,н410,н 413.421,4 20.423,н4 14,н415,4 67,468,н4 12,н8,н9, н416,н41 7,н418,н4 19,н420,4 69,н421,н 190,н191, н8.383,38 0,381,382 ,383,366, 367,364,3 65,366,37 8,379,376 ,377,378, 370,371,3 68,369,37 0,374,375 ,372,373, 374	19:04:070402:448	10396	образование земельного участка путем раздела 19:04:070402:448	-	-	-	-	-	Земли сельскохозяйственног о назначения, требуется перевод в земли промышленности*							
ЗУ43	468,469,н 421,н412, 468	19:04:070402:446	655	образование земельного участка путем раздела 19:04:070402:446	-	-	-	-	-	Земли промышленности*							
ЗУ44	н420,470, 471,н416, н417,н41 8,н419,н4 20	19:04:070402: 448	863	образование земельного участка путем раздела 19:04:070402: 448	-	-	-	-	-	Земли сельскохозяйственног о назначения, требуется перевод в земли промышленности*							
ЗУ45	н422,472, н378,н42 3,н424,н4 25,н422,4 73,474,н3 68,н366,4 73,н380,4 75,н362,н 426,н427, н428,н42 9,н430,н4 31,н374,н 432,н433, н434,н43 5,н436,н4 37,н438,н 439,н380	19:04:070401:392	22860	образование земельного участка путем раздела 19:04:070401:392	-	-	-	-	-	Земли сельскохозяйственног о назначения, требуется перевод в земли промышленности*							
ЗУ46	н362,н36 1,н440,н4 41,н442,н 443,н444, н445,н44 6,н431,н4 30,н429,н 428,н427, н426,н36 2,246,н42 2,н425,н4	19:04:070401:392	5033	образование земельного участка путем раздела 19:04:070401:392	-	-	-	-	-	Земли сельскохозяйственног о назначения, требуется перевод в земли промышленности*							

	24,н423,н 378,н12,н 11,н10,24 7,246,н43 3,н432,н3 74,н377,н 193,н192, н433,н38 1,н380,н4 39,н438,н 437,н436, н435,н43 4,н447,н2 1,н20,н19 ,н18,н17, н16,н15,н 14,н13,н3 81.281,н3 66,н368,2 82,281																
3У47	н448,н44 9,н450,н4 51,н452,н 453,н454, н41,н455, н456,н45 7,н458,н4 59,н460,н 461,н462, н463,н44 7,н434,н4 33,н464,н 465,н466, н467,н46 8,н469,н4 70,н471,н 472,н473, н474,н47 5,н476,н4 77,н448	19:04:070401:392	28603	образование земельного участка путем раздела 19:04:070401:392	-	-	-	-	-	Земли сельскохозяйственног о назначения, требуется перевод в земли промышленности*							
3У48	н433,н19 2,н214,н2 13,н212,н 211,н210, н209,н20 8,н207,н2 06,н205,н 204,н203, н202,н20 1,н200,н1 99,н198,н 477,н476, н475,н47 4,н473,н4 72,н471,н 470,н469, н468,н46 7,н466,н4 65,н464,н 433,н453, н452,н45 1,н450,н4 49,н448,н	19:04:070401:392	7714	образование земельного участка путем раздела 19:04:070401:392	-	-	-	-	-	Земли сельскохозяйственног о назначения, требуется перевод в земли промышленности*							

	49,н48,н47,н46,н45,н43,н42,н41,н454,453,н21,н447,н463,н462,н461,н460,н459,н458,н457,н456,н455,н35,н34,н33,н32,н31,н30,н29,н28,н27,н26,н25,н24,н23,н22,н21															
3У49	н196,н376,н478,н479,н477,н198,н197,н196,н401,н400,н391,н390,н401,н355,н354,н480,н446,н481,н355,н367,н52,н51,н50,н49,н448,н482,н483,н367	19:04:070401:380	1509	образование земельного участка путем раздела 19:04:070401:380	-	-	-	-	-	Земли сельскохозяйственного назначения, требуется перевод в земли промышленности*						
3У50	н353,476,н382,н401,н390,н389,н480,н354,н353,н36,н35,н455,н41,н40,н39,н38,248,н37,н36,н376,н367,н483,н482,н448,н477,н479,н478,н376	19:04:070401:380	7462	образование земельного участка путем раздела 19:04:070401:380	-	-	-	-	-	Земли сельскохозяйственного назначения, требуется перевод в земли промышленности*						
3У51	453,н415,н414,422,н413,н410,н411,н332,453	19:04:070402:448	1259	образование земельного участка путем раздела 19:04:070402:448	-	-	-	-	-	Земли сельскохозяйственного назначения, требуется перевод в земли промышленности*						
3У52	н333,477,н402,н383,462,н382,н484,н333,н420,467,н415,н353,461,н	19:04:000000:204	15851	образование земельного участка путем раздела 19:04:000000:204, с сохранением исходного в измененных границах	-	-	-	-	-	Земли промышленности*						

	352,н485,н420																	
3У53	249,н216,н486,н487,н488,478,252,251,250,249,н489,277,276,275,н490,н491,н489,н215,280,279,н492,н215,259,н493,н494,н495,267,266,265,264,263,262,261,260,259	19:04:070401:404	1915	образование земельного участка путем раздела 19:04:070401:404, с сохранением исходного в измененных границах	-	-	-	-	-	Земли промышленности*								
3У54	н493,н495,н494,н493,н216,430,н215,н492,479,480,н489,н491,н490,н488,н487,н486,н216	19:04:070401:404	7216	образование земельного участка путем раздела 19:04:070401:404, с сохранением исходного в измененных границах	-	-	-	-	-	Земли промышленности*								
3У55	н489,480,479,н492,н496,н489	19:04:070401:410	866	образование земельного участка путем раздела 19:04:070401:410, с сохранением исходного в измененных границах	-	-	-	-	-	Земли сельскохозяйственного назначения, требуется перевод в земли промышленности*								
3У56	279,278,277,н489,н496,н492,279	19:04:070401:410	289	образование земельного участка путем раздела 19:04:070401:410, с сохранением исходного в измененных границах	-	-	-	-	-	Земли сельскохозяйственного назначения, требуется перевод в земли промышленности*								
3У57	н495,н493,н497,н498,н499,н500,н501,н502,н503,н488,н490,н504,н505,н506,н507,н508,н509,н495	19:04:070401:411	18331	образование земельного участка путем раздела 19:04:070401:411, с сохранением исходного в измененных границах	-	-	-	-	-	Земли сельскохозяйственного назначения, требуется перевод в земли промышленности*								

3У58	н490,275. 274.272,2 71,270.26 9.268,267 ,н495,н50 9.н508.н5 07,н506,н 505,н504, н490,478, н488,н50 3,н502,н5 01,н500,н 499,н498, н497,н49 3,259,258 ,257,256, 255,254,2 53,478	19:04:070401:411	5195	образование земельного участка путем раздела 19:04:070401:411, с сохранением исходного в измененных границах	-	-	-	-	-	Земли сельскохозяйственног о назначения, требуется перевод в земли промышленности*							
3У59	н510- у516,481, н517- н522,н51 0,482.н52 3,н524.н5 25,н526,н 527,н528. н220,432. н219,н52 9- н536,483. 484,485,4 82,н537- н543,486, 487,н544- н552,488, н553,н55 4,н555,н5 48,н218,4 31,н217,н 556,н557, н558,н21 8,н559- н605,231. 232.233,2 34.235,н6 06,н607,н 1.н2,н608 - н627,н56 3	19:10:000000:2453	269276	образование земельного участка путем раздела 19:10:000000:2453, с сохранением исходного в измененных границах	-	-	-	-	-	Земли сельскохозяйственног о назначения, требуется перевод в земли промышленности*							
3У60	н564,185- 219,н598- н564,н60 7,н606,23 5- 245н1,н6 07,31,н56 3,н627- н608,н2,1 - 31,н523,1 43- 146,489,1	19:10:000000:2453	72834	образование земельного участка путем раздела 19:10:000000:2453, с сохранением исходного в измененных границах	-	-	-	-	-	Земли сельскохозяйственног о назначения, требуется перевод в земли промышленности*							

	47-153,490,1 54-166,н220, н528- н523,70,н 536- н529,н21 9,55- 70,43,н53 7,н547,н5 46,н545,н 544,491- 497,32- 43,н538,1 76- 184,н543- н538,231, н605- н599,224- 231,н549, 170,171,1 72,173,н5 52- н549,49,н 548- 553,46,н6 28,48,49, н217,167, 168,н556, н217,54,н 218,н558, н557,52- 54,н560,2 20,221,н5 61,н560,2 23,н559,н 562,222,2 23,104- 136,н516- н510,н52 2- н517,76- 104																
ЗУ61	н523,482, н629,н51 7,481,н51 6,н523	19:10:070902:183	5070	образование земельного участка путем раздела 19:10:070902:183, с сохранением исходного в измененных границах	-	-	-	-	-	Земли сельскохозяйственного назначения, требуется перевод в земли промышленности*							
ЗУ62	76,н517,н 629,74,75 ,76,н516, 136,137,1 38,139,14 0,141,142 ,143,н523 ,н516	19:10:070902:183	1769	образование земельного участка путем раздела 19:10:070902:183, с сохранением исходного в измененных границах	-	-	-	-	-	Земли сельскохозяйственного назначения, требуется перевод в земли промышленности*							

ЗУ63	483,н536, н629,482. 485,484,4 83	19:10:070902:184	1740	образование земельного участка путем раздела 19:10:070902:184, с сохранением исходного в измененных границах	-	-	-	-	-	Земли сельскохозяйственног о назначения, требуется перевод в земли промышленности*							
ЗУ64	н536,70,7 1,72,73,7 4,н629,н5 36	19:10:070902:184	1604	образование земельного участка путем раздела 19:10:070902:184, с сохранением исходного в измененных границах	-	-	-	-	-	Земли сельскохозяйственног о назначения, требуется перевод в земли промышленности*							
ЗУ65	н549,н54 8,н630,н6 31,н557,н 556,н632, н549	19:10:070902:182	10290	образование земельного участка путем раздела 19:10:070902:182, с сохранением исходного в измененных границах	-	-	-	-	-	Земли сельскохозяйственног о назначения, требуется перевод в земли промышленности*							
ЗУ66	52,н557,н 631,н630, н54,849- 52,н556,1 68,169,17 0,н549,н6 32,н556	19:10:070902:182	2341	образование земельного участка путем раздела 19:10:070902:182, с сохранением исходного в измененных границах	-	-	-	-	-	Земли сельскохозяйственног о назначения, требуется перевод в земли промышленности*							
ЗУ67	н538,н53 7,н633,н6 34,н553,4 88,н552,н 635,н636, н538	19:10:070902:181	10777	образование земельного участка путем раздела 19:10:070902:181, с сохранением исходного	-	-	-	-	-	Земли сельскохозяйственног о назначения, требуется перевод в земли промышленности*							
ЗУ68	н552,173, 174,175,1 76,н538,н 636,н635, н552,46,н 553,н634, н633,н53 7,43,44,4 5,46	19:04:070902:181	2080	образование земельного участка путем раздела 19:04:070902:181, с сохранением исходного в измененных границах	-	-	-	-	-	Земли сельскохозяйственног о назначения, требуется перевод в земли промышленности*							
ЗУ69	224,н599, н559,223, 224,н598, 219,220,н 560,н598	19:10:000000:2452	40	образование земельного участка путем раздела 19:10:000000:2452, с сохранением исходного в измененных границах	-	-	-	-	-	Земли сельскохозяйственног о назначения, требуется перевод в земли промышленности*							
ЗУ70	н560,н55 9,н599,н5 98,н560	19:10:000000:2452	146	образование земельного участка путем раздела 19:10:000000:2452, с сохранением исходного в	-	-	-	-	-	Земли сельскохозяйственног о назначения, требуется перевод в земли промышленности*							

				измененных границах												
3У71	283,284,2 85,н406,н 407,н408, н409,283, 418,419,4 16,417,41 8,н402- н405,288. 289,н320. н333,477. н402,406. 407,404,4 05,406,38 6- 400,390,3 91,388,38 9,390,398 .399,396. 397,398,3 94,395,39 2,393,394	19:04:070402:431	9328	образование земельного участка путем раздела 19:04:070402:431	-	-	-	-	-	Земли промышленности*						
3У72	н333,н48 4,н382,н3 53,н415,н 637,н333	19:04:000000:204	969	образование земельного участка путем раздела 19:04:000000:204, с сохранением исходного в измененных границах	-	-	-	-	-	Земли промышленности*						
3У73	472,н352, н362,н38 0,н379,н3 78,472,н4 46,н480,н 389,н388. н386,н38 5,н384,н3 83,н373,н 372,н371. н370,н36 9,н368,47 4,473,н36 6,н365,н3 64,н363,н 367,н376, н375,н37 4,н431,н4 46	19:04:070401:380	25130	образование земельного участка путем раздела 19:04:070401:380	-	-	-	-	-	Земли сельскохозяйственного назначения, требуется перевод в земли промышленности*						
3У74	441,440,4 98,н261,н 262,441	19:06:050702:152	2370	образование земельного участка путем раздела 19:06:050702:152	-	-	-	-	-	Земли сельскохозяйственного назначения, требуется перевод в земли промышленности*						

3У75	443,442,н 251,н264, н263,н26 1,498,443	19:06:050702:142	27990	образование земельного участка путем раздела 19:06:050702:142	-	-	-	-	-	Земли промышленности*							
3У76	315,452,н 303,н292, 315	19:04:070402:358	1764	образование земельного участка путем раздела 19:04:070402:358, с сохранением исходного в измененных границах	-	-	-	-	-	Земли промышленности*							
3У77	н291,н24 7,н82,316 н291,344 н638,н25 5,н288,43 5,н290,н2 89,344	19:06:050702:140	4686	образование земельного участка путем раздела 19:06:050702:140	-	-	-	-	-	Земли промышленности*							
3У78	н130,433, н89,н88,н 134,н133, н132,н13 1,н130,н1 36,н135,н 87,н86,н1 36	19:06:050702:145	759	образование земельного участка путем раздела 19:06:050702:145	-	-	-	-	-	Земли промышленности*							
3У79	н260,444, 443,498,4 40,н256,н 260	19:06:050702:138	37999	образование земельного участка путем раздела 19:06:050702:138	-	-	-	-	-	Земли сельскохозяйственног о назначения, требуется перевод в земли промышленности*							
3У80	н128,н63 9,н94,318 н317,433, н130,н12 9,н128	19:06:050702:147	3524	образование земельного участка путем раздела 19:06:050702:147	-	-	-	-	-	Земли промышленности*							
3У81	н639,н94, н95,н96,н 124,н125, н639,н23 9,н240,н2 41,н242,н 239	19:06:050702:139	166	образование земельного участка путем раздела 19:06:050702:139	-	-	-	-	-	Земли промышленности*							
3У82	н123,н97, н98,н99,н 100,н101, 319,322,н 120,н121, н122,н12 3,н235,н2 36,н237,н 238,н235	19:06:000000:1229	1846	образование земельного участка путем раздела 19:06:000000:1229	-	-	-	-	-	Земли промышленности*							
19:06:0 00000: 225:ЧЗ У1		19:06:000000:225	148	образование части земельного участка 19:06:000000:225											19:06:0 00000:2 25	Республика Хакасия, Бейский район, а/д "Белый Яр- Аршаново- Бея", 26-29 км	

19:04:0 00000: 204/ЧЗ У1	19:04:000000:204	483	образование части земельного участка 19:04:000000:204	-	-	-	-	-	-	19:04:0 00000:2 04	Республика Хакасия, Алтайский район. а/д "Белый Яр - Аршаново - Бея", 1-26 км
19:04:0 70401: 380/ЧЗ У1	19:04:070401:380	607	образование части земельного участка 19:04:070401:380	-	-	-	-	-	-	19:04:0 70401:3 80	Российская Федерация, Республика Хакасия, Алтайский район, в 0.5 км на юго- запад от с. Аршаново
19:04:0 70401: 392/ЧЗ У1	19:04:070401:392	3887	образование части земельного участка 19:04:070401:392	-	-	-	-	-	-	19:04:0 70401:3 92	Российская Федерация, Республика Хакасия, Алтайский район, 700 м на юго- запад от с. Аршаново
19:04:0 70401: 72/ЧЗУ 1	19:04:070401:72	1355	образование части земельного участка 19:04:070401:72	-	-	-	-	-	-	19:04:0 70401:7 2	Республика Хакасия, Алтайский район в 2 км на с-з от окранны с.Аршаново . Участок 7
19:10:0 70902: 1/ЧЗУ1	19:10:070902:1	3418	образование части земельного участка 19:10:070902:1	-	-	-	-	-	-	19:10:0 70902:1	Российская Федерация, Республика Хакасия, Алтайский район, 700 м на юго- запад от с. Аршаново

\*- Земли промышленности, энергетики, транспорта, связи, радиовещания, телевидения, информатики, земли для обеспечения космической деятельности, земли обороны, безопасности и земли иного специального назначения.

## 1.2.3. Перечень координат характерных точек образуемых земельных участков.

**КАТАЛОГ**

**координат узловых и поворотных точек границ образуемых и изменяемых земельных участков : «Развитие железнодорожной инфраструктуры Бейского угольного месторождения. Строительство пути необщего пользования» (система координат – МСК 166)**

**Участок с условным номером: :ЗУ1**

**Площадь: 7504 кв.м.**

<b>Условный номер образуемого земельного участка</b>	<b>Номера характерных точек образуемого земельного участка</b>	<b>X, м</b>	<b>Y, м</b>
:ЗУ1	н217	380721.27	173887.17
	431	380770	173907
	н218	380776.46	173909.15
	54	380782.55	173911.18
	н3	380702.42	173962.72
	55	380640.22	174003.57
	н219	380642.39	173996.16
	432	380653	173960
	н220	380631.98	173950.7
	166	380619.45	173945.15
	н4	380623.46	173936.89
	н5	380631.59	173931.07
	н6	380637.81	173939.76
	н7	380689.87	173898.89
	167	380715.32	173884.75
н217	380721.27	173887.17	

Участок с условным номером: :ЗУ2

Площадь: 25 кв.м.

Условный номер образуемого земельного участка	Номера характерных точек образуемого земельного участка	X, м	Y, м
:ЗУ2	н111	377298.65	174297.95
	н110	377303.6	174298.61
	н109	377303.11	174302.32
	н221	377302.95	174303.56
	н222	377297.98	174302.9
	н112	377298.15	174301.66
	н111	377298.65	174297.95

Участок с условным номером: :ЗУ3

Площадь: 366 кв.м.

Условный номер образуемого земельного участка	Номера характерных точек образуемого земельного участка	X, м	Y, м
:ЗУ3	н114	377288.77	174315.29
	н113	377290.72	174300.67
	н112	377298.15	174301.66
	н222	377297.98	174302.9
	н221	377302.95	174303.56
	н109	377303.11	174302.32
	н108	377310.54	174303.31
	н107	377307.57	174325.6

Условный номер образуемого земельного участка	Номера характерных точек образуемого земельного участка	X, м	Y, м
	н114	377288.77	174315.29

Участок с условным номером: :ЗУ4

Площадь: 4646 кв.м.

Условный номер образуемого земельного участка	Номера характерных точек образуемого земельного участка	X, м	Y, м
:ЗУ4	321	377127.56	174499.33
	320	377127.39	174513.42
	н102	377149.9	174481.61
	н103	377154.09	174485.81
	н104	377223.32	174416.58
	н105	377252.86	174387.04
	н106	377307.07	174329.34
	н107	377307.57	174325.6
	н114	377288.77	174315.29
	н115	377288.1	174320.32
	н116	377238.5	174373.12
	н117	377204.57	174407.05
	н118	377139.95	174471.66
	н119	377144.16	174475.87
	321	377127.56	174499.33
н223	377136.39	174498.96	

<b>Условный номер образуемого земельного участка</b>	<b>Номера характерных точек образуемого земельного участка</b>	<b>X, м</b>	<b>Y, м</b>
	н224	377133.13	174496.66
	н225	377134.28	174495.02
	н226	377137.55	174497.33
	н223	377136.39	174498.96
	н227	377287.48	174339.96
	н228	377284.56	174337.23
	н229	377285.93	174335.77
	н230	377288.85	174338.51
	н227	377287.48	174339.96
	н231	377202.46	174424.71
	н232	377201.05	174423.29
	н233	377202.46	174421.88
	н234	377203.88	174423.29
	н231	377202.46	174424.71

Участок с условным номером: :3У5

Площадь: 20 кв.м.

<b>Условный номер образуемого земельного участка</b>	<b>Номера характерных точек образуемого земельного участка</b>	<b>X, м</b>	<b>Y, м</b>
:3У5	н223	377136.39	174498.96
	н224	377133.13	174496.66
	н225	377134.28	174495.02

<b>Условный номер образуемого земельного участка</b>	<b>Номера характерных точек образуемого земельного участка</b>	<b>X, м</b>	<b>Y, м</b>
	н226	377137.55	174497.33
	н223	377136.39	174498.96
	н231	377202.46	174424.71
	н232	377201.05	174423.29
	н233	377202.46	174421.88
	н234	377203.88	174423.29
	н231	377202.46	174424.71
	н227	377287.48	174339.96
	н228	377284.56	174337.23
	н229	377285.93	174335.77
	н230	377288.85	174338.51
	н227	377287.48	174339.96

Участок с условным номером: :3У6

Площадь: 8 кв.м.

<b>Условный номер образуемого земельного участка</b>	<b>Номера характерных точек образуемого земельного участка</b>	<b>X, м</b>	<b>Y, м</b>
:3У6	н235	377000.65	174895.12
	н236	377003.1	174898.28
	н237	377001.52	174899.51

Условный номер образуемого земельного участка	Номера характерных точек образуемого земельного участка	X, м	Y, м
	н238	376999.07	174896.35
	н235	377000.65	174895.12

Участок с условным номером: :3У7

Площадь: 4 кв.м.

Условный номер образуемого земельного участка	Номера характерных точек образуемого земельного участка	X, м	Y, м
:3У7	н239	376977.28	174915.78
	н240	376978.86	174914.55
	н241	376980.08	174916.13
	н242	376978.5	174917.36
	н239	376977.28	174915.78

Участок с условным номером: :3У8

Площадь: 450 кв.м.

Условный номер образуемого земельного участка	Номера характерных точек образуемого земельного участка	X, м	Y, м
:3У8	н91	376876.16	175105.14
	433	376874.13	175103.28
	н93	376964.28	174959.56

Условный номер образуемого земельного участка	Номера характерных точек образуемого земельного участка	X, м	Y, м
	н92	376900.82	175069.41
	н91	376876.16	175105.14

Участок с условным номером: :ЗУ9

Площадь: 73 кв.м.

Условный номер образуемого земельного участка	Номера характерных точек образуемого земельного участка	X, м	Y, м
:ЗУ9	433	376874.13	175103.28
	н91	376876.16	175105.14
	н90	376851.52	175140.84
	н89	376851.02	175140.49
	433	376874.13	175103.28

Участок с условным номером: :ЗУ10

Площадь: 12 кв.м.

Условный номер образуемого земельного участка	Номера характерных точек образуемого земельного участка	X, м	Y, м
:ЗУ10	н87	376842.97	175137.41
	н135	376841.32	175136.27
	н134	376842.45	175134.62

Условный номер образуемого земельного участка	Номера характерных точек образуемого земельного участка	X, м	Y, м
	н88	376844.1	175135.76
	н87	376842.97	175137.41
	н85	376818.09	175173.7
	н137	376814.79	175171.44
	н136	376815.92	175169.79
	н86	376819.22	175172.05
	н85	376818.09	175173.7

Участок с условным номером: :3У11

Площадь: 7273 кв.м.

Условный номер образуемого земельного участка	Номера характерных точек образуемого земельного участка	X, м	Y, м
:3У11	н243	376703.82	175224.98
	н244	376548.65	175033.36
	н146	376550.57	175027.79
	н145	376685.05	175193.86
	н144	376703.35	175179.04
	н245	376721.57	175201.46
	н246	376710.01	175219.97
	н243	376703.82	175224.98

Условный номер образуемого земельного участка	Номера характерных точек образуемого земельного участка	X, м	Y, м
	н247	376804.12	175345.66
	н248	376732.62	175257.37
	н249	376808.1	175136.48
	н139	376821.27	175149.61
	н138	376809.02	175167.48
	н137	376814.79	175171.44
	н85	376818.09	175173.7
	н84	376825.52	175178.79
	н83	376758.31	175276.84
	н82	376808.65	175339.01
	н247	376804.12	175345.66

Участок с условным номером: :3У12

Площадь: 54979 кв.м.

Условный номер образуемого земельного участка	Номера характерных точек образуемого земельного участка	X, м	Y, м
:3У12	н249	376808.1	175136.48
	н248	376732.62	175257.37
	н247	376804.12	175345.66
	434	376721.58	175466.94
	435	376638.3	175392.55
	436	376565.58	175276.08
	437	376535.83	175070.71
	н244	376548.65	175033.36
	н243	376703.82	175224.98
	н246	376710.01	175219.97
	н245	376721.57	175201.46
	438	376722.33	175202.4
	н140	376780.52	175108.99
	н249	376808.1	175136.48

Участок с условным номером: :ЗУ13

Площадь: 120 кв.м.

Условный номер образуемого земельного участка	Номера характерных точек образуемого земельного участка	X, м	Y, м
:ЗУ13	н250	376779.77	175108.24
	н140	376780.52	175108.99
	438	376722.33	175202.4
	н245	376721.57	175201.46
	н250	376779.77	175108.24

Участок с условным номером: :ЗУ14

Площадь: 1207 кв.м.

Условный номер образуемого земельного участка	Номера характерных точек образуемого земельного участка	X, м	Y, м
:ЗУ14	н144	376703.35	175179.04
	н143	376732.3	175155.6
	н142	376741.03	175160.85
	н141	376776.14	175104.62
	н250	376779.77	175108.24
	н245	376721.57	175201.46
	н144	376703.35	175179.04

Участок с условным номером: :3У15

Площадь: 6413 кв.м.

Условный номер образуемого земельного участка	Номера характерных точек образуемого земельного участка	X, м	Y, м
:3У15	н179	376569.68	175333.44
	н178	376536.24	175292.14
	н177	376530.57	175289.91
	н176	376515.01	175242.88
	н175	376465.88	175182.21
	н251	376466.8	175175.41
	н252	376519.47	175240.44
	н253	376534.57	175286.11
	н254	376566.67	175298.73
	н255	376567.25	175299.45
	н179	376569.68	175333.44
	н162	376256.01	174668.81
	н256	376246.48	174664.99
	н257	376186.53	174590.95
	323	376188.35	174585.25
	н162	376256.01	174668.81
	н244	376548.65	175033.36
	н258	376466.57	174932
н259	376464.23	174933.89	

Условный номер образуемого земельного участка	Номера характерных точек образуемого земельного участка	X, м	Y, м
	н260	376446.92	174912.5
	439	376448.12	174909.5
	н161	376449.38	174907.6
	н160	376464.98	174926.86
	н159	376467.31	174924.97
	н158	376505.07	174971.6
	н157	376533.82	174948.31
	н156	376550.28	174906.67
	н155	376560.83	174867.25
	н154	376559.38	174833.68
	н153	376570.27	174824.87
	н152	376580.83	174834.55
	н151	376585.59	174854.92
	н150	376574.01	174904.19
	н149	376555.21	174947.72
	н148	376534.79	174979.7
	н147	376530.24	175002.68
	н146	376550.57	175027.79
	н244	376548.65	175033.36

Участок с условным номером: :3У16

Площадь: 25190 кв.м.

Условный номер образуемого земельного участка	Номера характерных точек образуемого земельного участка	X, м	Y, м
:3У16	н256	376246.48	174664.99
	440	376186.39	174640.88
	441	376172.41	174635.15
	н257	376186.53	174590.95
	н256	376246.48	174664.99
	н255	376567.25	175299.45
	н254	376566.67	175298.73
	н253	376534.57	175286.11
	н252	376519.47	175240.44
	н251	376466.8	175175.41
	442	376483.34	175053.78
	443	376425.53	175000.64
	444	376429.15	174956.86
	н260	376446.92	174912.5
	н259	376464.23	174933.89
	н258	376466.57	174932
	н244	376548.65	175033.36
	437	376535.83	175070.71
	436	376565.58	175276.08
н255	376567.25	175299.45	

Участок с условным номером: :ЗУ17

Площадь: 1563 кв.м.

Условный номер образуемого земельного участка	Номера характерных точек образуемого земельного участка	X, м	Y, м
:ЗУ17	н162	376256.01	174668.81
	н161	376449.38	174907.6
	439	376448.12	174909.5
	н260	376446.92	174912.5
	н256	376246.48	174664.99
	н162	376256.01	174668.81

Участок с условным номером: :ЗУ18

Площадь: 123 кв.м.

Условный номер образуемого земельного участка	Номера характерных точек образуемого земельного участка	X, м	Y, м
:ЗУ18	н261	376148.81	174776.37
	н172	376147.17	174782.28
	343	376131.57	174763.01
	н262	376133.39	174757.32
	н261	376148.81	174776.37

Участок с условным номером: :3У19

Площадь: 2573 кв.м.

Условный номер образуемого земельного участка	Номера характерных точек образуемого земельного участка	X, м	Y, м
:3У19	н261	376148.81	174776.37
	н263	376242.53	174892.1
	н264	376239.42	174894.61
	н251	376466.8	175175.41
	н175	376465.88	175182.21
	н174	376232.39	174893.88
	н173	376235.5	174891.36
	н172	376147.17	174782.28
	н261	376148.81	174776.37

Участок с условным номером: :3У20

Площадь: 63316 кв.м.

Условный номер образуемого земельного участка	Номера характерных точек образуемого земельного участка	X, м	Y, м
:3У20	329	375791.5	174185.75
	328	375860.43	174270.87
	н265	375864.36	174275.73
	н266	375889.34	174274.8
	н267	376057.88	174436.85
	н268	376147.24	174547.2

<b>Условный номер образуемого земельного участка</b>	<b>Номера характерных точек образуемого земельного участка</b>	<b>X, м</b>	<b>Y, м</b>
	н269	376149.57	174545.31
	н257	376186.53	174590.95
	441	376172.41	174635.15
	н262	376133.39	174757.32
	н270	376041.15	174643.41
	н271	375999.2	174548.7
	н272	375822.99	174331.1
	н273	375829.09	174306.86
	н274	375749.95	174209.13
	329	375791.5	174185.75

Участок с условным номером: :3У21

Площадь: 5671 кв.м.

<b>Условный номер образуемого земельного участка</b>	<b>Номера характерных точек образуемого земельного участка</b>	<b>X, м</b>	<b>Y, м</b>
:3У21	н257	376186.53	174590.95
	н269	376149.57	174545.31
	н268	376147.24	174547.2
	н267	376057.88	174436.85
	н266	375889.34	174274.8
	н265	375864.36	174275.73
	328	375860.43	174270.87
	327	375891.28	174269.73

Условный номер образуемого земельного участка	Номера характерных точек образуемого земельного участка	X, м	Y, м
	326	376061.57	174433.46
	325	376147.99	174540.17
	324	376150.32	174538.28
	323	376188.35	174585.25
	н257	376186.53	174590.95
	343	376131.57	174763.01
	342	376036.84	174646.04
	341	376028.15	174625.59
	340	376000.98	174561.65
	339	375994.9	174551.34
	338	375930.09	174471.3
	337	375817.53	174332.31
	336	375823.63	174308.06
	335	375745.53	174211.62
	н274	375749.95	174209.13
	н273	375829.09	174306.86
	н272	375822.99	174331.1
	н271	375999.2	174548.7
	н270	376041.15	174643.41
	н262	376133.39	174757.32
	343	376131.57	174763.01

Участок с условным номером: :3У22

Площадь: 25453 кв.м.

Условный номер образуемого земельного участка	Номера характерных точек образуемого земельного участка	X, м	Y, м
:3У22	445	375416.44	173767.68
	н163	375557.88	173897.26
	329	375791.5	174185.75
	н274	375749.95	174209.13
	н275	375498.53	173898.66
	н276	375376.76	173787.08
	330	375415.89	173767.95
	445	375416.44	173767.68

Участок с условным номером: :3У23

Площадь: 2596 кв.м.

Условный номер образуемого земельного участка	Номера характерных точек образуемого земельного участка	X, м	Y, м
:3У23	н276	375376.76	173787.08
	н275	375498.53	173898.66
	н274	375749.95	174209.13
	335	375745.53	174211.62
	446	375683.72	174128.82
	н277	375674.6	174124.03
	н171	375494.88	173902.1

Условный номер образуемого земельного участка	Номера характерных точек образуемого земельного участка	X, м	Y, м
	н170	375371.93	173789.45
	н276	375376.76	173787.08

Участок с условным номером: :3У24

Площадь: 230 кв.м.

Условный номер образуемого земельного участка	Номера характерных точек образуемого земельного участка	X, м	Y, м
:3У24	335	375745.53	174211.62
	н277	375674.6	174124.03
	446	375683.72	174128.82
	335	375745.53	174211.62

Участок с условным номером: :3У25

Площадь: 430 кв.м.

Условный номер образуемого земельного участка	Номера характерных точек образуемого земельного участка	X, м	Y, м
:3У25	331	375407.5	173759.96
	330	375415.89	173767.95
	н278	375376.76	173787.09
	н279	375373.87	173788.5
	н280	375367.95	173783.08

Условный номер образуемого земельного участка	Номера характерных точек образуемого земельного участка	X, м	Y, м
	331	375407.5	173759.96

Участок с условным номером: :3У26

Площадь: 16 кв.м.

Условный номер образуемого земельного участка	Номера характерных точек образуемого земельного участка	X, м	Y, м
:3У26	н280	375367.95	173783.08
	н279	375373.87	173788.5
	н170	375371.93	173789.45
	н169	375366.14	173784.14
	н280	375367.95	173783.08

Участок с условным номером: :3У27

Площадь: 13431 кв.м.

Условный номер образуемого земельного участка	Номера характерных точек образуемого земельного участка	X, м	Y, м
:3У27	447	375323.55	173682.56
	448	375407.82	173759.77
	331	375407.5	173759.96
	н280	375367.95	173783.08

<b>Условный номер образуемого земельного участка</b>	<b>Номера характерных точек образуемого земельного участка</b>	<b>X, м</b>	<b>Y, м</b>
	н281	375350.22	173766.83
	н282	375352.24	173764.62
	н283	375293.27	173710.59
	447	375323.55	173682.56
	332	375151.16	173524.6
	449	375316.51	173676.11
	н284	375285.4	173703.38
	н285	375211.42	173635.58
	н286	375213.44	173633.37
	н287	375122.36	173549.92
	332	375151.16	173524.6

Участок с условным номером: :3У28

Площадь: 1584 кв.м.

<b>Условный номер образуемого земельного участка</b>	<b>Номера характерных точек образуемого земельного участка</b>	<b>X, м</b>	<b>Y, м</b>
:3У28	н169	375366.14	173784.14
	334	375289.59	173714
	н283	375293.27	173710.59
	н282	375352.24	173764.62
	н281	375350.22	173766.83

Условный номер образуемого земельного участка	Номера характерных точек образуемого земельного участка	X, м	Y, м
	н280	375367.95	173783.08
	н169	375366.14	173784.14
	333	375281.62	173706.7
	н168	375204.35	173635.9
	н167	375206.38	173633.69
	н166	375118.58	173553.24
	н287	375122.36	173549.92
	н286	375213.44	173633.37
	н285	375211.42	173635.58
	н284	375285.4	173703.38
	333	375281.62	173706.7

Участок с условным номером: :3У29

Площадь: 416 кв.м.

Условный номер образуемого земельного участка	Номера характерных точек образуемого земельного участка	X, м	Y, м
:3У29	449	375316.51	173676.11
	447	375323.55	173682.56
	н283	375293.27	173710.59
	н284	375285.4	173703.38
	449	375316.51	173676.11

Участок с условным номером: :ЗУ30

Площадь: 54 кв.м.

Условный номер образуемого земельного участка	Номера характерных точек образуемого земельного участка	X, м	Y, м
:ЗУ30	н283	375293.27	173710.59
	334	375289.59	173714
	333	375281.62	173706.7
	н284	375285.4	173703.38
	н283	375293.27	173710.59

Участок с условным номером: :ЗУ31

Площадь: 3828 кв.м.

Условный номер образуемого земельного участка	Номера характерных точек образуемого земельного участка	X, м	Y, м
:ЗУ31	н288	376623.69	175369.15
	н255	376567.25	175299.45
	436	376565.58	175276.08
	н288	376623.69	175369.15
	н289	376724.36	175493.47
	н290	376653.99	175406.56
	434	376721.58	175466.94
	н247	376804.12	175345.66
	н291	376813.46	175357.2

<b>Условный номер образуемого земельного участка</b>	<b>Номера характерных точек образуемого земельного участка</b>	<b>X, м</b>	<b>Y, м</b>
	н289	376724.36	175493.47

**Участок с условным номером: :3У32**

**Площадь: 17655 кв.м.**

<b>Условный номер образуемого земельного участка</b>	<b>Номера характерных точек образуемого земельного участка</b>	<b>X, м</b>	<b>Y, м</b>
:3У32	н292	376838.41	175388
	н291	376813.46	175357.2
	316	376817.89	175350.42
	315	376841.05	175379.02
	н292	376838.41	175388
	н293	377054.77	175853.82
	351	377049.74	175858.73
	350	376937.77	175720.46
	450	376867.33	175682.93
	349	376860.83	175679.47
	348	376834.56	175647.03
	347	376826.64	175627.71
	346	376767.31	175554.45
345	376756.04	175563.58	

Условный номер образуемого земельного участка	Номера характерных точек образуемого земельного участка	X, м	Y, м
	451	376719.5	175518.46
	344	376713.15	175510.61
	н289	376724.36	175493.47
	н294	376830.98	175625.13
	н295	376838.9	175644.45
	н296	376864.08	175675.54
	н297	376945.55	175718.94
	н293	377054.77	175853.82
	н298	377163.99	175747.16
	н299	377126.6	175701
	н300	377073.93	175667.73
	н301	377075.78	175663.66
	н302	377048.35	175647.27
	н303	376981.3	175564.47
	452	376986.21	175558.28
	314	377053.52	175641.39
	313	377093.2	175665
	312	377103.22	175656.89
	311	377170.85	175740.46
	н298	377163.99	175747.16
	н304	377302.25	175663.14

Условный номер образуемого земельного участка	Номера характерных точек образуемого земельного участка	X, м	Y, м
	304	377299.23	175659.15
	303	377346.5	175620.88
	302	377397.7	175583.17
	н305	377401.45	175586.61
	н306	377349.55	175624.83
	н304	377302.25	175663.14
	299	377325.81	175694.25
	н307	377322.79	175690.26
	н308	377353.39	175665.48
	н309	377427.71	175610.74
	301	377431.47	175614.19
	300	377356.45	175669.44
	299	377325.81	175694.25
	н310	378017.79	176444.03
	н311	377921.05	176442.31
	н312	377825.59	176426.57
	н313	377732.61	176400.03
	н314	377643.68	176362.1
	н315	377560.16	176313.38
	н316	377484.03	176253.88
	н317	377415.97	176185.45

Условный номер образуемого земельного участка	Номера характерных точек образуемого земельного участка	X, м	Y, м
	н318	377302.32	176045.1
	н319	377306.2	176041.96
	297	377419.7	176182.11
	296	377487.35	176250.13
	295	377562.97	176309.24
	294	377645.93	176357.63
	293	377734.29	176395.31
	292	377826.69	176421.69
	291	377921.51	176437.32
	290	378017.62	176439.03
	289	378078.77	176433.76
	н320	378082.25	176438.48
	н310	378017.79	176444.03
	305	377205.51	175706.62
	310	377197.6	175714.34
	308	377183.8	175697.3
	307	377192.35	175690.38
	305	377205.51	175706.62
	н321	377260.07	176081.92
	н322	377335.57	176175.16
	н323	377345.78	176179.8

Условный номер образуемого земельного участка	Номера характерных точек образуемого земельного участка	X, м	Y, м
	н324	377378	176219.45
	н325	377451.22	176291.61
	н326	377532.87	176354.08
	н327	377621.68	176405.89
	н328	377716.58	176445.27
	н329	377815.32	176473.46
	н330	377916.8	176489.12
	н331	378019.44	176492
	н332	378065.41	176487.57
	363	378058.78	176493.23
	362	378019.62	176497.01
	361	377916.35	176494.11
	360	377814.25	176478.36
	359	377714.93	176450
	358	377619.45	176410.38
	357	377530.09	176358.25
	356	377447.94	176295.4
	355	377374.29	176222.82
	354	377342.64	176183.87
	353	377332.43	176179.22
	352	377256.47	176085.42
	н321	377260.07	176081.92
	н292	376838.41	175388

Участок с условным номером: :ЗУ33

Площадь: 109629 кв.м.

Условный номер образуемого земельного участка	Номера характерных точек образуемого земельного участка	X, м	Y, м
:ЗУ33	н331	378019.44	176492
	н330	377916.8	176489.12
	н329	377815.32	176473.46
	н328	377716.58	176445.27
	н327	377621.68	176405.89
	н326	377532.87	176354.08
	н325	377451.22	176291.61
	н324	377378	176219.45
	н323	377345.78	176179.8
	н322	377335.57	176175.16
	н321	377260.07	176081.92
	298	377303.97	176039.2
	н319	377306.2	176041.96
	н318	377302.32	176045.1
	н317	377415.97	176185.45
	н316	377484.03	176253.88
	н315	377560.16	176313.38
	н314	377643.68	176362.1
	н313	377732.61	176400.03
	н312	377825.59	176426.57
н311	377921.05	176442.31	

Условный номер образуемого земельного участка	Номера характерных точек образуемого земельного участка	X, м	Y, м
	н310	378017.79	176444.03
	н320	378082.25	176438.48
	н333	378106.03	176436.43
	453	378113.49	176446.51
	н332	378065.41	176487.57
	н331	378019.44	176492
	н307	377322.79	175690.26
	н304	377302.25	175663.14
	н306	377349.55	175624.83
	н305	377401.45	175586.61
	н309	377427.71	175610.74
	н308	377353.39	175665.48
	н307	377322.79	175690.26
	н293	377054.77	175853.82
	н297	376945.55	175718.94
	н296	376864.08	175675.54
	н295	376838.9	175644.45
	н294	376830.98	175625.13
	н289	376724.36	175493.47
	н291	376813.46	175357.2
	н292	376838.41	175388

<b>Условный номер образуемого земельного участка</b>	<b>Номера характерных точек образуемого земельного участка</b>	<b>X, м</b>	<b>Y, м</b>
	454	376837.06	175392.58
	455	376836.83	175394.35
	456	376836.27	175435.02
	457	376835.22	175491.02
	458	376849.11	175573.02
	459	376920.87	175639.77
	460	376924.21	175636.36
	н303	376981.3	175564.47
	н302	377048.35	175647.27
	н301	377075.78	175663.66
	н300	377073.93	175667.73
	н299	377126.6	175701
	н298	377163.99	175747.16
	н293	377054.77	175853.82

Участок с условным номером: :ЗУ34

Площадь: 17928 кв.м.

<b>Условный номер образуемого земельного участка</b>	<b>Номера характерных точек образуемого земельного участка</b>	<b>X, м</b>	<b>Y, м</b>
:ЗУ34	н292	376838.41	175388
	н303	376981.3	175564.47
	460	376924.21	175636.36

<b>Условный номер образуемого земельного участка</b>	<b>Номера характерных точек образуемого земельного участка</b>	<b>X, м</b>	<b>Y, м</b>
	459	376920.87	175639.77
	458	376849.11	175573.02
	457	376835.22	175491.02
	456	376836.27	175435.02
	455	376836.83	175394.35
	454	376837.06	175392.58
	н292	376838.41	175388

**Участок с условным номером: :3У35**

**Площадь: 36835 кв.м.**

<b>Условный номер образуемого земельного участка</b>	<b>Номера характерных точек образуемого земельного участка</b>	<b>X, м</b>	<b>Y, м</b>
:3У35	н298	377163.99	175747.16
	н334	377168.21	175752.38
	н335	377209.23	175719.17
	н336	377226.44	175724.53
	н304	377302.25	175663.14
	н307	377322.79	175690.26
	н337	377237.73	175759.13
	н338	377239.4	175777.08
	н339	377218.42	175794.08

<b>Условный номер образуемого земельного участка</b>	<b>Номера характерных точек образуемого земельного участка</b>	<b>X, м</b>	<b>Y, м</b>
	н340	377208.02	175790.77
	н341	377180.99	175812.65
	н342	377180.25	175819.68
	н343	377236.26	175888.85
	н344	377203.62	175915.28
	298	377303.97	176039.2
	н321	377260.07	176081.92
	н345	377184.54	175988.64
	н346	377135.16	175957.86
	н347	377091.11	175903.46
	н348	377093.44	175901.57
	н293	377054.77	175853.82
	н298	377163.99	175747.16

**Участок с условным номером: :ЗУ36**

**Площадь: 15574 кв.м.**

<b>Условный номер образуемого земельного участка</b>	<b>Номера характерных точек образуемого земельного участка</b>	<b>X, м</b>	<b>Y, м</b>
:ЗУ36	н334	377168.21	175752.38
	н298	377163.99	175747.16
	311	377170.85	175740.46

Условный номер образуемого земельного участка	Номера характерных точек образуемого земельного участка	X, м	Y, м
	н80	377172.49	175742.48
	н78	377201.42	175719.06
	310	377197.6	175714.34
	305	377205.51	175706.62
	н77	377212.16	175714.84
	н76	377225.37	175718.96
	304	377299.23	175659.15
	н304	377302.25	175663.14
	н336	377226.44	175724.53
	н335	377209.23	175719.17
	н334	377168.21	175752.38
	298	377303.97	176039.2
	н349	377203.7	175915.22
	н343	377236.26	175888.85
	н342	377180.25	175819.68
	н341	377180.99	175812.65
	н340	377208.02	175790.77
	н339	377218.42	175794.08
	н338	377239.4	175777.08
	н337	377237.73	175759.13
	н307	377322.79	175690.26
	299	377325.81	175694.25

Условный номер образуемого земельного участка	Номера характерных точек образуемого земельного участка	X, м	Y, м
	н65	377247.1	175757.99
	н64	377256.54	175769.64
	н63	377214.1	175804.01
	н62	377228.47	175864.93
	н61	377340.68	176003.49
	298	377303.97	176039.2
	н321	377260.07	176081.92
	352	377256.47	176085.42
	н185	377185.03	175997.2
	н184	377130.46	175963.18
	н183	377126.58	175958.38
	н182	377107.14	175974.11
	н181	377079.71	175940.23
	н180	377072.27	175886.55
	351	377049.74	175858.73
	н293	377054.77	175853.82
	н348	377093.44	175901.57
	н347	377091.11	175903.46
	н346	377135.16	175957.86
	н345	377184.54	175988.64
	н321	377260.07	176081.92

Участок с условным номером: :3У37

Площадь: 870 кв.м.

Условный номер образуемого земельного участка	Номера характерных точек образуемого земельного участка	X, м	Y, м
:3У37	н305	377401.45	175586.61
	302	377397.7	175583.17
	н75	377439.52	175552.36
	н350	377442.48	175556.39
	н305	377401.45	175586.61
	н67	377481.08	175627.32
	н68	377489.13	175621.39
	н69	377475.49	175602.87
	н351	377462.44	175585.16
	н309	377427.71	175610.74
	301	377431.47	175614.19
	н66	377457.36	175595.12
	н67	377481.08	175627.32
	414	377483.01	175619.49
	415	377483.61	175620.29
	412	377482.81	175620.89
	413	377482.21	175620.09
	414	377483.01	175619.49

Участок с условным номером: :ЗУ38

Площадь: 2563 кв.м.

Условный номер образуемого земельного участка	Номера характерных точек образуемого земельного участка	X, м	Y, м
:ЗУ38	н73	377441.09	175528.85
	н74	377428.85	175537.87
	н75	377439.52	175552.36
	н350	377442.48	175556.39
	н305	377401.45	175586.61
	н309	377427.71	175610.74
	н351	377462.44	175585.16
	н69	377475.49	175602.87
	н70	377488.1	175593.58
	424	377470.52	175569.25
	425	377463.22	175569.11
	426	377448.02	175581.32
	427	377440.74	175571.66
	428	377457.6	175558.03
	429	377458.69	175552.08
	н73	377441.09	175528.85
	410	377440.26	175561.45
	411	377440.86	175562.25
	408	377440.06	175562.85
	409	377439.46	175562.05
410	377440.26	175561.45	

Участок с условным номером: :ЗУ39

Площадь: 12505 кв.м.

Условный номер образуемого земельного участка	Номера характерных точек образуемого земельного участка	X, м	Y, м
:ЗУ39	н352	378416.91	176823.95
	461	378189.73	176517.52
	н353	378157.85	176474.47
	н354	378165.05	176473.34
	н355	378168.39	176477.88
	н356	378211.33	176536.17
	н357	378237.97	176553.8
	н358	378264.61	176589.96
	н359	378276.5	176624.67
	н360	378407.25	176802.18
	н361	378396.27	176749.64
	н362	378403.35	176759.05
	н352	378416.91	176823.95
	н363	378131.38	176277.36
	н364	378073.97	176211.69
	н365	378032.47	176178.13
	н366	377961.48	176131.37
	281	377963.58	176126.77
	н55	378035.42	176174.09
н54	378077.45	176208.08	

Условный номер образуемого земельного участка	Номера характерных точек образуемого земельного участка	X, м	Y, м
	н53	378133.33	176272
	н52	378158.94	176267.98
	н367	378161.03	176272.71
	н363	378131.38	176277.36
	н368	377960.36	176130.63
	н369	377907.66	176095.92
	н370	377871.96	176065.73
	н371	377839.75	176029.78
	н372	377815.04	175998.13
	н373	377809.39	176002.3
	н60	377806.42	175998.27
	н59	377816	175991.23
	н58	377843.59	176026.58
	н57	377875.45	176062.13
	н56	377910.66	176091.91
	282	377962.47	176126.03
	н368	377960.36	176130.63
	н374	378221.02	176388.49
	н375	378172.19	176327.95
	н376	378179.87	176296.06
	н196	378184.34	176298.88

Условный номер образуемого земельного участка	Номера характерных точек образуемого земельного участка	X, м	Y, м
	н195	378177.63	176326.73
	н377	378222.96	176382.93
	н374	378221.02	176388.49
	н378	378473.75	176873.13
	н379	378464.54	176847.6
	н380	378462.39	176837.58
	н381	378469.81	176847.45
	н12	378477.81	176869.66
	н378	378473.75	176873.13
	н382	378127.63	176433.65
	462	377996.92	176257.1
	н383	377922.97	176156.63
	н384	377968.37	176183.27
	н385	378007.96	176211
	н386	378042.56	176242.51
	н387	378104.21	176318.55
	н388	378179.56	176411.95
	н389	378185.44	176424.6
	н390	378180.3	176425.41
	н391	378178.12	176420.69
	н392	378175.35	176414.7

<b>Условный номер образуемого земельного участка</b>	<b>Номера характерных точек образуемого земельного участка</b>	<b>X, м</b>	<b>Y, м</b>
	н393	378100.33	176321.69
	н394	378038.91	176245.95
	н395	378004.83	176214.91
	н396	377965.67	176187.48
	н397	377943.82	176174.66
	н398	377971.38	176212.08
	н399	377992.65	176227.46
	н400	378139.42	176426.74
	н401	378142.76	176431.28
	н382	378127.63	176433.65

**Участок с условным номером: :3У40**

**Площадь: 1230 кв.м.**

<b>Условный номер образуемого земельного участка</b>	<b>Номера характерных точек образуемого земельного участка</b>	<b>X, м</b>	<b>Y, м</b>
:3У40	н402	377882.99	176133.16
	н403	377879.94	176131.37
	н404	377841.84	176093.54
	н405	377836.34	176086.33
	463	377841.15	176082.52
	464	377846.16	176082.78

<b>Условный номер образуемого земельного участка</b>	<b>Номера характерных точек образуемого земельного участка</b>	<b>X, м</b>	<b>Y, м</b>
	н402	377882.99	176133.16
	н406	377829.36	176077.17
	н407	377810.27	176052.14
	н408	377786.86	176018.89
	н409	377795.77	176012.32
	465	377835.73	176065.75
	466	377836.27	176071.83
	н406	377829.36	176077.17

**Участок с условным номером: :ЗУ41**

**Площадь: 270 кв.м.**

<b>Условный номер образуемого земельного участка</b>	<b>Номера характерных точек образуемого земельного участка</b>	<b>X, м</b>	<b>Y, м</b>
:ЗУ41	н410	378113.82	176481.35
	н187	378117.17	176485.9
	н186	378088.76	176490.34
	363	378058.78	176493.23
	н332	378065.41	176487.57
	н411	378088.14	176485.37
	н410	378113.82	176481.35

Участок с условным номером: :ЗУ42

Площадь: 10396 кв.м.

Условный номер образуемого земельного участка	Номера характерных точек образуемого земельного участка	X, м	Y, м
:ЗУ42	н412	378283.08	176702.73
	н189	378154.62	176528.32
	н188	378150.6	176531.29
	н187	378117.17	176485.9
	н410	378113.82	176481.35
	н413	378118.35	176480.65
	421	378117.83	176481.07
	420	378118.46	176481.84
	423	378119.24	176481.21
	н414	378118.72	176480.59
	н415	378136.59	176477.79
	467	378173.21	176527.37
	468	378295.35	176693.01
	н412	378283.08	176702.73
	н8	378500.62	177006.52
	н9	378516.45	176995.17
	н416	378513.51	176991.12
	н417	378507.62	176995.34
	н418	378475.97	176952.21
н419	378446.58	176908.94	

Условный номер образуемого земельного участка	Номера характерных точек образуемого земельного участка	X, м	Y, м
	н420	378433.8	176880.77
	469	378320.76	176727.47
	н421	378307.29	176735.59
	н190	378316.9	176748.64
	н191	378312.87	176751.61
	н8	378500.62	177006.52
	383	378486.28	176978.74
	380	378485.5	176979.37
	381	378484.87	176978.6
	382	378485.64	176977.97
	383	378486.28	176978.74
	366	378327.32	176763.35
	367	378327.96	176764.12
	364	378327.18	176764.75
	365	378326.55	176763.98
	366	378327.32	176763.35
	378	378443.37	176920.06
	379	378444.01	176920.83
	376	378443.23	176921.46
	377	378442.6	176920.69
	378	378443.37	176920.06
	370	378367.13	176817.13
	371	378367.77	176817.9

<b>Условный номер образуемого земельного участка</b>	<b>Номера характерных точек образуемого земельного участка</b>	<b>X, м</b>	<b>Y, м</b>
	368	378366.99	176818.53
	369	378366.36	176817.76
	370	378367.13	176817.13
	374	378404.42	176867.86
	375	378405.06	176868.63
	372	378404.28	176869.26
	373	378403.65	176868.49
	374	378404.42	176867.86

Участок с условным номером: :3У43

Площадь: 655 кв.м.

<b>Условный номер образуемого земельного участка</b>	<b>Номера характерных точек образуемого земельного участка</b>	<b>X, м</b>	<b>Y, м</b>
:3У43	468	378295.35	176693.01
	469	378320.76	176727.47
	н421	378307.29	176735.59
	н412	378283.08	176702.73
	468	378295.35	176693.01

Участок с условным номером: :ЗУ44

Площадь: 863 кв.м.

Условный номер образуемого земельного участка	Номера характерных точек образуемого земельного участка	X, м	Y, м
:ЗУ44	н420	378433.8	176880.77
	470	378444.86	176895.77
	471	378509.21	176985.18
	н416	378513.51	176991.12
	н417	378507.62	176995.34
	н418	378475.97	176952.21
	н419	378446.58	176908.94
	н420	378433.8	176880.77

Участок с условным номером: :ЗУ45

Площадь: 22860 кв.м.

Условный номер образуемого земельного участка	Номера характерных точек образуемого земельного участка	X, м	Y, м
:ЗУ45	н422	378529.58	176979.61
	472	378461.28	176883.8
	н378	378473.75	176873.13
	н423	378480.43	176891.67
	н424	378504.18	176933.23
	н425	378533.63	176976.7
	н422	378529.58	176979.61

Условный номер образуемого земельного участка	Номера характерных точек образуемого земельного участка	X, м	Y, м
	473	377945.37	176166.72
	474	377944.46	176165.53
	н368	377960.36	176130.63
	н366	377961.48	176131.37
	473	377945.37	176166.72
	н380	378462.39	176837.58
	475	378417.48	176777.85
	н362	378403.35	176759.05
	н426	378393.65	176712.63
	н427	378376.87	176669.03
	н428	378353.25	176628.93
	н429	378292.57	176552.05
	н430	378221.91	176464.44
	н431	378192.9	176468.98
	н374	378221.02	176388.49
	н432	378238.11	176409.68
	н433	378278.46	176411.06
	н434	378285.11	176453.54
	н435	378287.9	176471.4
	н436	378329.15	176522.54
	н437	378391.54	176603.42

<b>Условный номер образуемого земельного участка</b>	<b>Номера характерных точек образуемого земельного участка</b>	<b>X, м</b>	<b>Y, м</b>
	н438	378416.9	176650.75
	н439	378433.16	176701.68
	н380	378462.39	176837.58

**Участок с условным номером: :3У46**

**Площадь: 5033 кв.м.**

<b>Условный номер образуемого земельного участка</b>	<b>Номера характерных точек образуемого земельного участка</b>	<b>X, м</b>	<b>Y, м</b>
:3У46	н362	378403.35	176759.05
	н361	378396.27	176749.64
	н440	378388.83	176714.04
	н441	378372.35	176671.21
	н442	378349.12	176631.76
	н443	378288.66	176555.16
	н444	378219.83	176469.83
	н445	378193.17	176474
	н446	378192.54	176470.02
	н431	378192.9	176468.98
	н430	378221.91	176464.44
	н429	378292.57	176552.05

Условный номер образуемого земельного участка	Номера характерных точек образуемого земельного участка	X, м	Y, м
	н428	378353.25	176628.93
	н427	378376.87	176669.03
	н426	378393.65	176712.63
	н362	378403.35	176759.05
	246	378532.48	176983.68
	н422	378529.58	176979.61
	н425	378533.63	176976.7
	н424	378504.18	176933.23
	н423	378480.43	176891.67
	н378	378473.75	176873.13
	н12	378477.81	176869.66
	н11	378484.99	176889.57
	н10	378508.43	176930.58
	247	378540.5	176977.93
	246	378532.48	176983.68
	н433	378278.46	176411.06
	н432	378238.11	176409.68
	н374	378221.02	176388.49
	н377	378222.96	176382.93
	н193	378240.57	176404.76
	н192	378277.69	176406.12

Условный номер образуемого земельного участка	Номера характерных точек образуемого земельного участка	X, м	Y, м
	н433	378278.46	176411.06
	н381	378469.81	176847.45
	н380	378462.39	176837.58
	н439	378433.16	176701.68
	н438	378416.9	176650.75
	н437	378391.54	176603.42
	н436	378329.15	176522.54
	н435	378287.9	176471.4
	н434	378285.11	176453.54
	н447	378290.06	176452.82
	н21	378290.83	176457.77
	н20	378292.64	176469.3
	н19	378333.08	176519.44
	н18	378395.75	176600.7
	н17	378421.52	176648.8
	н16	378437.23	176697.99
	н15	378438	176700.4
	н14	378469.36	176846.22
	н13	378469.8	176847.43
	н381	378469.81	176847.45

Участок с условным номером: :ЗУ47

Площадь: 28603 кв.м.

Условный номер образуемого земельного участка	Номера характерных точек образуемого земельного участка	X, м	Y, м
:ЗУ47	н448	378281.17	176216.31
	н449	378306.53	176217.64
	н450	378343.59	176225.74
	н451	378458.21	176278.83
	н452	378493.83	176292.95
	н453	378538.83	176298.16
	н454	378583.92	176289.32
	н41	378607.05	176270.88
	н455	378670.38	176338.56
	н456	378632.9	176359.77
	н457	378629.19	176352.93
	н458	378611.4	176363.16
	н459	378564.58	176384.1
	н460	378516.95	176402.99
	н461	378468.23	176418.86
	н462	378418.61	176431.67
	н463	378368.46	176441.39
	н447	378290.06	176452.82
	н434	378285.11	176453.54
	н433	378278.46	176411.06
н464	378361	176397.01	

<b>Условный номер образуемого земельного участка</b>	<b>Номера характерных точек образуемого земельного участка</b>	<b>X, м</b>	<b>Y, м</b>
	н465	378408.74	176387.76
	н466	378455.63	176375.66
	н467	378501.68	176360.66
	н468	378546.69	176342.81
	н469	378540.86	176329.34
	н470	378485.46	176319.67
	н471	378447.7	176301.52
	н472	378428.29	176295.83
	н473	378401.07	176283.22
	н474	378384.61	176271.19
	н475	378357.39	176258.58
	н476	378304.05	176243.52
	н477	378269.53	176249.64
	н448	378281.17	176216.31

**Участок с условным номером: :3У48**

**Площадь: 7714 кв.м.**

<b>Условный номер образуемого земельного участка</b>	<b>Номера характерных точек образуемого земельного участка</b>	<b>X, м</b>	<b>Y, м</b>
:3У48	н433	378278.46	176411.06
	н192	378277.69	176406.12
	н214	378360.11	176392.09

Условный номер образуемого земельного участка	Номера характерных точек образуемого земельного участка	X, м	Y, м
	н213	378407.64	176382.89
	н212	378454.23	176370.87
	н211	378499.98	176355.96
	н210	378524.16	176346.37
	н209	378540.06	176340.06
	н208	378537.35	176333.8
	н207	378527.68	176332.12
	н206	378483.92	176324.48
	н205	378445.91	176306.21
	н204	378426.53	176300.53
	н203	378398.53	176287.56
	н202	378382.06	176275.52
	н201	378355.65	176263.28
	н200	378303.79	176248.65
	н199	378269.68	176254.69
	н198	378267.54	176255.35
	н477	378269.53	176249.64
	н476	378304.05	176243.52
	н475	378357.39	176258.58
	н474	378384.61	176271.19
	н473	378401.07	176283.22
	н472	378428.29	176295.83
	н471	378447.7	176301.52

Условный номер образуемого земельного участка	Номера характерных точек образуемого земельного участка	X, м	Y, м
	н470	378485.46	176319.67
	н469	378540.86	176329.34
	н468	378546.69	176342.81
	н467	378501.68	176360.66
	н466	378455.63	176375.66
	н465	378408.74	176387.76
	н464	378361	176397.01
	н433	378278.46	176411.06
	н453	378538.83	176298.16
	н452	378493.83	176292.95
	н451	378458.21	176278.83
	н450	378343.59	176225.74
	н449	378306.53	176217.64
	н448	378281.17	176216.31
	н49	378282.89	176211.4
	н48	378307.2	176212.67
	н47	378345.19	176220.97
	н46	378460.19	176274.24
	н45	378495.06	176288.06
	н43	378538.64	176293.1
	н42	378582.2	176284.57
	н41	378607.05	176270.88

Условный номер образуемого земельного участка	Номера характерных точек образуемого земельного участка	X, м	Y, м
	н454	378583.92	176289.32
	н453	378538.83	176298.16
	н21	378290.83	176457.77
	н447	378290.06	176452.82
	н463	378368.46	176441.39
	н462	378418.61	176431.67
	н461	378468.23	176418.86
	н460	378516.95	176402.99
	н459	378564.58	176384.1
	н458	378611.4	176363.16
	н457	378629.19	176352.93
	н456	378632.9	176359.77
	н455	378670.38	176338.56
	н35	378673.9	176342.32
	н34	378654.28	176353.42
	н33	378732.85	176440.66
	н32	378726.24	176446.99
	н31	378645.21	176358.55
	н30	378630.93	176366.64
	н29	378627.24	176359.82
	н28	378613.67	176367.63
	н27	378566.53	176388.71

Условный номер образуемого земельного участка	Номера характерных точек образуемого земельного участка	X, м	Y, м
	н26	378518.65	176407.7
	н25	378508.15	176411.12
	н24	378469.63	176423.67
	н23	378419.71	176436.55
	н22	378369.29	176446.32
	н21	378290.83	176457.77

Участок с условным номером: :3У49

Площадь: 1509 кв.м.

Условный номер образуемого земельного участка	Номера характерных точек образуемого земельного участка	X, м	Y, м
:3У49	н196	378184.34	176298.88
	н376	378179.87	176296.06
	н478	378217.46	176265.47
	н479	378268.5	176249.82
	н477	378269.53	176249.64
	н198	378267.54	176255.35
	н197	378219.86	176269.97
	н196	378184.34	176298.88
	н401	378142.76	176431.28
	н400	378139.42	176426.74

Условный номер образуемого земельного участка	Номера характерных точек образуемого земельного участка	X, м	Y, м
	н391	378178.12	176420.69
	н390	378180.3	176425.41
	н401	378142.76	176431.28
	н355	378168.39	176477.88
	н354	378165.05	176473.34
	н480	378192.39	176469.06
	н446	378192.54	176470.02
	н481	378191.03	176474.34
	н355	378168.39	176477.88
	н367	378161.03	176272.71
	н52	378158.94	176267.98
	н51	378198.68	176235.88
	н50	378261.7	176210.28
	н49	378282.89	176211.4
	н448	378281.17	176216.31
	н482	378262.54	176215.33
	н483	378201.24	176240.23
	н367	378161.03	176272.71

Участок с условным номером: :3У50

Площадь: 7462 кв.м.

Условный номер образуемого земельного участка	Номера характерных точек образуемого земельного участка	X, м	Y, м
:3У50	н353	378157.85	176474.47
	476	378128.7	176435.09
	н382	378127.63	176433.65
	н401	378142.76	176431.28
	н390	378180.3	176425.41
	н389	378185.44	176424.6
	н480	378192.39	176469.06
	н354	378165.05	176473.34
	н353	378157.85	176474.47
	н36	378679.9	176348.72
	н35	378673.9	176342.32
	н455	378670.38	176338.56
	н41	378607.05	176270.88
	н40	378608.75	176269.95
	н39	378622.19	176265.7
	н38	378681.99	176327.58
	248	378682.43	176328.03
	н37	378694.68	176339.74
	н36	378679.9	176348.72

<b>Условный номер образуемого земельного участка</b>	<b>Номера характерных точек образуемого земельного участка</b>	<b>X, м</b>	<b>Y, м</b>
	н376	378179.87	176296.06
	н367	378161.03	176272.71
	н483	378201.24	176240.23
	н482	378262.54	176215.33
	н448	378281.17	176216.31
	н477	378269.53	176249.64
	н479	378268.5	176249.82
	н478	378217.46	176265.47
	н376	378179.87	176296.06

Участок с условным номером: :ЗУ51

Площадь: 1259 кв.м.

Условный номер образуемого земельного участка	Номера характерных точек образуемого земельного участка	X, м	Y, м
:ЗУ51	453	378113.49	176446.51
	н415	378136.59	176477.79
	н414	378118.72	176480.59
	422	378118.6	176480.44
	н413	378118.35	176480.65
	н410	378113.82	176481.35
	н411	378088.14	176485.37
	н332	378065.41	176487.57
	453	378113.49	176446.51

Участок с условным номером: :ЗУ52

Площадь: 15851 кв.м.

Условный номер образуемого земельного участка	Номера характерных точек образуемого земельного участка	X, м	Y, м
:ЗУ52	н333	378106.03	176436.43
	477	377978.73	176264.11
	н402	377882.99	176133.16
	н383	377922.97	176156.63
	462	377996.92	176257.1

<b>Условный номер образуемого земельного участка</b>	<b>Номера характерных точек образуемого земельного участка</b>	<b>X, м</b>	<b>Y, м</b>
	н382	378127.63	176433.65
	н484	378114.41	176435.72
	н333	378106.03	176436.43
	н420	378433.8	176880.77
	467	378173.21	176527.37
	н415	378136.59	176477.79
	н353	378157.85	176474.47
	461	378189.73	176517.52
	н352	378416.91	176823.95
	н485	378424.5	176860.27
	н420	378433.8	176880.77

Участок с условным номером: :3У53

Площадь: 1915 кв.м.

<b>Условный номер образуемого земельного участка</b>	<b>Номера характерных точек образуемого земельного участка</b>	<b>X, м</b>	<b>Y, м</b>
:3У53	249	378696.04	176319.05
	н216	378692.28	176315.48
	н486	378699.69	176310.98
	н487	378745.42	176286.46
	н488	378770.99	176257.73

Условный номер образуемого земельного участка	Номера характерных точек образуемого земельного участка	X, м	Y, м
	478	378771.38	176259.48
	252	378773.87	176262.01
	251	378748.57	176290.45
	250	378702.17	176315.33
	249	378696.04	176319.05
	н489	378703.21	176231.07
	277	378703.17	176225.18
	276	378747.24	176197.21
	275	378755.6	176189.26
	н490	378756.88	176194.94
	н491	378750.32	176201.17
	н489	378703.21	176231.07
	н215	378644.12	176264.02
	280	378640.38	176259.96
	279	378652.01	176256.28
	н492	378656.09	176260.24
	н215	378644.12	176264.02
	259	378995.32	176018.6
	н493	378991.01	176012.72
	н494	379002.13	175998.36

<b>Условный номер образуемого земельного участка</b>	<b>Номера характерных точек образуемого земельного участка</b>	<b>X, м</b>	<b>Y, м</b>
	н495	378952.09	175959.63
	267	378941.39	175945.02
	266	378961.7	175960.74
	265	378981.02	175935.79
	264	378984.23	175938.7
	263	378992.27	175953.94
	262	378977.52	175972.99
	261	378996.48	175987.67
	260	379006.8	176003.77
	259	378995.32	176018.6

Участок с условным номером: :3У54

Площадь: 7216 кв.м.

<b>Условный номер образуемого земельного участка</b>	<b>Номера характерных точек образуемого земельного участка</b>	<b>X, м</b>	<b>Y, м</b>
:3У54	н493	378991.01	176012.72
	н495	378952.09	175959.63
	н494	379002.13	175998.36
	н493	378991.01	176012.72
	н216	378692.28	176315.48
	430	378685.82	176309.34

<b>Условный номер образуемого земельного участка</b>	<b>Номера характерных точек образуемого земельного участка</b>	<b>X, м</b>	<b>Y, м</b>
	н215	378644.12	176264.02
	н492	378656.09	176260.24
	479	378664.12	176268.03
	480	378703.4	176260.68
	н489	378703.21	176231.07
	н491	378750.32	176201.17
	н490	378756.88	176194.94
	н488	378770.99	176257.73
	н487	378745.42	176286.46
	н486	378699.69	176310.98
	н216	378692.28	176315.48

**Участок с условным номером: :3У55**

**Площадь: 866 кв.м.**

<b>Условный номер образуемого земельного участка</b>	<b>Номера характерных точек образуемого земельного участка</b>	<b>X, м</b>	<b>Y, м</b>
:3У55	н489	378703.21	176231.07
	480	378703.4	176260.68
	479	378664.12	176268.03
	н492	378656.09	176260.24
	н496	378658.4	176259.51
	н489	378703.21	176231.07

Участок с условным номером: :3У56

Площадь: 289 кв.м.

Условный номер образуемого земельного участка	Номера характерных точек образуемого земельного участка	X, м	Y, м
:3У56	279	378652.01	176256.28
	278	378656.27	176254.94
	277	378703.17	176225.18
	н489	378703.21	176231.07
	н496	378658.4	176259.51
	н492	378656.09	176260.24
	279	378652.01	176256.28

Участок с условным номером: :3У57

Площадь: 18331 кв.м.

Условный номер образуемого земельного участка	Номера характерных точек образуемого земельного участка	X, м	Y, м
:3У57	н495	378952.09	175959.63
	н493	378991.01	176012.72
	н497	378968.46	176041.85
	н498	378962.13	176036.96
	н499	378916.22	176096.26
	н500	378885.38	176135.89
	н501	378852.67	176175.14
	н502	378818.24	176213.14

<b>Условный номер образуемого земельного участка</b>	<b>Номера характерных точек образуемого земельного участка</b>	<b>X, м</b>	<b>Y, м</b>
	н503	378780.12	176247.45
	н488	378770.99	176257.73
	н490	378756.88	176194.94
	н504	378803.76	176150.41
	н505	378881.89	176055.4
	н506	378909.53	176017.6
	н507	378914.69	176000.22
	н508	378906.78	175994.1
	н509	378940.46	175950.61
	н495	378952.09	175959.63

Участок с условным номером: :3У58

Площадь: 5195 кв.м.

<b>Условный номер образуемого земельного участка</b>	<b>Номера характерных точек образуемого земельного участка</b>	<b>X, м</b>	<b>Y, м</b>
:3У58	н490	378756.88	176194.94
	275	378755.6	176189.26
	274	378800.1	176146.99
	272	378877.94	176052.34
	271	378904.99	176015.35
	270	378908.93	176002.08
	269	378899.77	175995

Условный номер образуемого земельного участка	Номера характерных точек образуемого земельного участка	X, м	Y, м
	268	378939.57	175943.6
	267	378941.39	175945.02
	н495	378952.09	175959.63
	н509	378940.46	175950.61
	н508	378906.78	175994.1
	н507	378914.69	176000.22
	н506	378909.53	176017.6
	н505	378881.89	176055.4
	н504	378803.76	176150.41
	н490	378756.88	176194.94
	478	378771.38	176259.48
	н488	378770.99	176257.73
	н503	378780.12	176247.45
	н502	378818.24	176213.14
	н501	378852.67	176175.14
	н500	378885.38	176135.89
	н499	378916.22	176096.26
	н498	378962.13	176036.96
	н497	378968.46	176041.85
	н493	378991.01	176012.72
	259	378995.32	176018.6
	258	378878.69	176169.24

<b>Условный номер образуемого земельного участка</b>	<b>Номера характерных точек образуемого земельного участка</b>	<b>X, м</b>	<b>Y, м</b>
	257	378864.42	176187.68
	256	378854.81	176180.24
	255	378821.77	176216.69
	254	378783.68	176250.99
	253	378779.05	176256.18
	478	378771.38	176259.48

**Участок с условным номером: :3У59**

**Площадь: 269276 кв.м.**

<b>Условный номер образуемого земельного участка</b>	<b>Номера характерных точек образуемого земельного участка</b>	<b>X, м</b>	<b>Y, м</b>
:3У59	н510	379541.52	175324.55
	н511	379472.73	175271.29
	н512	379507.63	175226.22
	н513	379510.79	175228.67
	н514	379700.77	174996.36
	н515	379761.61	174942.28
	н516	380014.6	174615.52
	481	380016.4	174617.66
	н517	380039.7	174641.9
	н518	379802.32	174948.51

Условный номер образуемого земельного участка	Номера характерных точек образуемого земельного участка	X, м	Y, м
	н519	379803.11	174949.12
	н520	379588.84	175225.87
	н521	379562.98	175269.08
	н522	379576.42	175279.48
	н510	379541.52	175324.55
	482	380122.73	174527.4
	н523	380100.82	174504.16
	н524	380171.78	174412.51
	н525	380232.6	174332.76
	н526	380295.32	174253.52
	н527	380366.31	174181.6
	н528	380453.95	174090.48
	н220	380631.98	173950.7
	432	380653	173960
	н219	380642.39	173996.16
	н529	380616.97	174012.86
	н530	380539.47	174074.46
	н531	380465.16	174139.84
	н532	380394.2	174208.87
	н533	380326.03	174280.69
	н534	380262.29	174356.49
	н535	380200.24	174434.55

Условный номер образуемого земельного участка	Номера характерных точек образуемого земельного участка	X, м	Y, м
	н536	380190.27	174447.42
	483	380178.15	174430.75
	484	380130.3	174487.23
	485	380141.42	174504.47
	482	380122.73	174527.4
	н537	381391.31	173665.29
	н538	381372.05	173613.93
	н539	381413.55	173603.28
	н540	381463.58	173594.98
	н541	381712.43	173561.4
	н542	381801.65	173549.6
	н543	381878.54	173521.52
	486	381899.49	173571.93
	487	381877.31	173587.31
	н544	381865.63	173595.61
	н545	381719.51	173614.94
	н546	381521.38	173639.38
	н547	381424.68	173659.18
	н537	381391.31	173665.29
	н548	381011.64	173784.72
	н549	380974.86	173749.9

Условный номер образуемого земельного участка	Номера характерных точек образуемого земельного участка	X, м	Y, м
	н550	381123.34	173692.37
	н551	381169.49	173671.06
	н552	381183.08	173666.59
	488	381174.5	173705.55
	н553	381177.77	173721.04
	н554	381138.29	173733.75
	н555	381046.19	173769.64
	н548	381011.64	173784.72
	н218	380776.46	173909.15
	431	380770	173907
	н217	380721.27	173887.17
	н556	380767.68	173861.39
	н557	380805.14	173891.32
	н558	380782.78	173905.09
	н218	380776.46	173909.15
	н559	383510.24	172285.56
	н560	383484.58	172259.48
	н561	383491.98	172250.71
	н562	383518.6	172277.83
	н559	383510.24	172285.56

Условный номер образуемого земельного участка	Номера характерных точек образуемого земельного участка	X, м	Y, м
	н563	381932.35	173594.86
	н564	381899.61	173513.83
	н565	381931.55	173502.16
	н566	382008.3	173510.43
	н567	382281.77	173471.8
	н568	382354.63	173451.41
	н569	382454.63	173444.35
	н570	382553.65	173430.36
	н571	382552.25	173420.46
	н572	382581.95	173416.26
	н573	382583.63	173428.14
	н574	382806.96	173396.59
	н575	382868.35	173362.55
	н576	383099.45	173358.08
	н577	383138.83	173347.82
	н578	383175.34	173329.31
	н579	383213.87	173286.89
	н580	383235.77	173241.94
	н581	383247.23	173225.28
	н582	383413.69	172883.68
	н583	383419.75	172864.38
	н584	383432.89	172837.42
	н585	383444.35	172820.75

Условный номер образуемого земельного участка	Номера характерных точек образуемого земельного участка	X, м	Y, м
	н586	383472.69	172762.6
	н587	383488.84	172717.81
	н588	383497.41	172670.97
	н589	383498.09	172623.37
	н590	383490.86	172576.31
	н591	383476.46	172529.69
	н592	383471.74	172515.45
	н593	383462.58	172497.41
	н594	383442.1	172435.73
	н595	383434.04	172381.26
	н596	383443.24	172326.96
	н597	383468.92	172278.03
	н598	383481.98	172262.56
	н599	383507.3	172288.28
	н600	383495.61	172299.09
	н601	383471.58	172336.8
	н602	383464.04	172381.29
	н603	383472.47	172425.64
	н604	383503.98	172520.55
	н605	383519.06	172569.53
	231	383527.02	172621.37
	232	383526.27	172673.8
	233	383516.83	172725.38

Условный номер образуемого земельного участка	Номера характерных точек образуемого земельного участка	X, м	Y, м
	234	383498.14	172774.3
	235	383297.37	173186.3
	н606	383229.58	173325.4
	н607	383234.18	173360.14
	н1	383496.89	173325.39
	н2	383503.7	173376.94
	н608	383414.48	173388.74
	н609	383414.88	173391.72
	н610	383375.22	173396.96
	н611	383374.7	173393
	н612	383216.08	173413.97
	н613	383216.74	173418.93
	н614	383177.08	173424.18
	н615	383176.29	173418.23
	н616	383006.58	173431.6
	н617	382952.06	173438.81
	н618	382871.59	173478.7
	н619	382658.45	173506.89
	н620	382660.94	173525.73
	н621	382626.24	173530.32
	н622	382624.14	173514.46
	н623	382564.01	173517.37
	н624	382266.6	173556.7

Условный номер образуемого земельного участка	Номера характерных точек образуемого земельного участка	X, м	Y, м
	н625	382266.07	173552.74
	н626	382067.8	173578.96
	н627	382067.54	173576.98
	н563	381932.35	173594.86

Участок с условным номером: :3У60

Площадь: 72834 кв.м.

Условный номер образуемого земельного участка	Номера характерных точек образуемого земельного участка	X, м	Y, м
:3У60	н564	381899.61	173513.83
	185	381897.72	173509.2
	186	381930.93	173497.07
	187	382008.22	173505.4
	188	382280.75	173466.9
	189	382353.78	173446.46
	190	382454.11	173439.38
	191	382548	173426.11
	192	382546.6	173416.21
	193	382586.21	173410.61
	194	382587.89	173422.5
	195	382805.34	173391.77
	196	382867.01	173357.58

Условный номер образуемого земельного участка	Номера хавтрагерных точек образуемого земельного участка	X, м	Y, м
	197	383098.77	173353.09
	198	383137.05	173343.12
	199	383172.27	173325.27
	200	383209.69	173284.06
	201	383231.44	173239.42
	202	383242.9	173222.75
	203	383409.03	172881.82
	204	383415.1	172862.53
	205	383428.56	172834.89
	206	383440.02	172818.23
	207	383468.08	172760.66
	208	383484	172716.5
	209	383492.42	172670.49
	210	383493.08	172623.71
	211	383485.98	172577.43
	212	383471.7	172531.21
	213	383467.11	172517.38
	214	383457.96	172499.35
	215	383437.22	172436.89
	216	383428.98	172381.21
	217	383438.46	172325.29
	218	383464.75	172275.23
	219	383478.46	172258.98

Условный номер образуемого земельного участка	Номера хавтратерных точек образуемого земельного участка	X, м	Y, м
	н598	383481.98	172262.56
	н597	383468.92	172278.03
	н596	383443.24	172326.96
	н595	383434.04	172381.26
	н594	383442.1	172435.73
	н593	383462.58	172497.41
	н592	383471.74	172515.45
	н591	383476.46	172529.69
	н590	383490.86	172576.31
	н589	383498.09	172623.37
	н588	383497.41	172670.97
	н587	383488.84	172717.81
	н586	383472.69	172762.6
	н585	383444.35	172820.75
	н584	383432.89	172837.42
	н583	383419.75	172864.38
	н582	383413.69	172883.68
	н581	383247.23	173225.28
	н580	383235.77	173241.94
	н579	383213.87	173286.89
	н578	383175.34	173329.31
	н577	383138.83	173347.82
	н576	383099.45	173358.08

Условный номер образуемого земельного участка	Номера хавтратерных точек образуемого земельного участка	X, м	Y, м
	н575	382868.35	173362.55
	н574	382806.96	173396.59
	н573	382583.63	173428.14
	н572	382581.95	173416.26
	н571	382552.25	173420.46
	н570	382553.65	173430.36
	н569	382454.63	173444.35
	н568	382354.63	173451.41
	н567	382281.77	173471.8
	н566	382008.3	173510.43
	н565	381931.55	173502.16
	н564	381899.61	173513.83
	н607	383234.18	173360.14
	н606	383229.58	173325.4
	235	383297.37	173186.3
	236	383306.36	173190.69
	237	383301.98	173199.68
	238	383347.83	173222.02
	239	383285.29	173350.35
	240	383417.19	173332.91
	241	383434.33	173302.4
	242	383440.81	173305.58

Условный номер образуемого земельного участка	Номера хавтратерных точек образуемого земельного участка	X, м	Y, м
	243	383435.18	173316.41
	244	383437.02	173330.29
	245	383496.5	173322.42
	н1	383496.89	173325.39
	н607	383234.18	173360.14
	31	381934.27	173599.65
	н563	381932.35	173594.86
	н627	382067.54	173576.98
	н626	382067.8	173578.96
	н625	382266.07	173552.74
	н624	382266.6	173556.7
	н623	382564.01	173517.37
	н622	382624.14	173514.46
	н621	382626.24	173530.32
	н620	382660.94	173525.73
	н619	382658.45	173506.89
	н618	382871.59	173478.7
	н617	382952.06	173438.81
	н616	383006.58	173431.6
	н615	383176.29	173418.23
	н614	383177.08	173424.18
	н613	383216.74	173418.93

Условный номер образуемого земельного участка	Номера хавтратерных точек образуемого земельного участка	X, м	Y, м
	н612	383216.08	173413.97
	н611	383374.7	173393
	н610	383375.22	173396.96
	н609	383414.88	173391.72
	н608	383414.48	173388.74
	н2	383503.7	173376.94
	1	383504.37	173381.9
	2	383420.1	173393.05
	3	383420.49	173396.02
	4	383388.77	173400.22
	5	383372.8	173439.65
	6	383363.22	173435.87
	7	383372.24	173412.49
	8	383370.4	173398.61
	9	383221.7	173418.28
	10	383222.09	173421.25
	11	383193.34	173425.05
	12	383174.4	173464.88
	13	383163.7	173460.25
	14	383173.96	173438.71
	15	383171.96	173423.59
	16	383007.11	173436.57
	17	382997.33	173437.87

Условный номер образуемого земельного участка	Номера хавтратерных точек образуемого земельного участка	X, м	Y, м
	18	383001.39	173468.6
	19	382979.58	173471.48
	20	382943.28	173448.74
	21	382873.07	173483.55
	22	382664.06	173511.2
	23	382666.56	173530.03
	24	382621.94	173535.93
	25	382619.79	173519.67
	26	382564.46	173522.35
	27	382262.3	173562.32
	28	382261.77	173558.35
	29	382063.5	173584.57
	30	382063.24	173582.59
	31	381934.27	173599.65
	н523	380100.82	174504.16
	143	380065.41	174466.59
	144	380078.19	174450.08
	145	380114.57	174478.24
	146	380167.82	174409.47
	489	380202.96	174363.39
	147	380228.65	174329.7
	148	380291.57	174250.21

Условный номер образуемого земельного участка	Номера хавтратерных точек образуемого земельного участка	X, м	Y, м
	149	380304.51	174237.1
	150	380272.8	174208.18
	151	380284.34	174195.47
	152	380335.81	174205.39
	153	380362.74	174178.11
	490	380413.94	174124.88
	154	380450.59	174086.77
	155	380474.57	174067.94
	156	380456.23	174046.99
	157	380454.81	174029.66
	158	380462.64	174022.91
	159	380496.53	174015.22
	160	380526.39	174027.25
	161	380557.99	174002.44
	162	380537.38	173977.02
	163	380549.03	173967.57
	164	380578.77	173986.13
	165	380612.38	173959.73
	166	380619.45	173945.15
	h220	380631.98	173950.7
	h528	380453.95	174090.48
h527	380366.31	174181.6	
h526	380295.32	174253.52	

Условный номер образуемого земельного участка	Номера хавтратерных точек образуемого земельного участка	X, м	Y, м
	н525	380232.6	174332.76
	н524	380171.78	174412.51
	н523	380100.82	174504.16
	70	380193.34	174451.64
	н536	380190.27	174447.42
	н535	380200.24	174434.55
	н534	380262.29	174356.49
	н533	380326.03	174280.69
	н532	380394.2	174208.87
	н531	380465.16	174139.84
	н530	380539.47	174074.46
	н529	380616.97	174012.86
	н219	380642.39	173996.16
	55	380640.22	174003.57
	56	380619.9	174016.92
	57	380563.01	174062.14
	58	380563.92	174081.86
	59	380556.09	174088.08
	60	380531.99	174087.7
	61	380468.56	174143.52
	62	380397.76	174212.38
	63	380394.94	174215.35

Условный номер образуемого земельного участка	Номера хавтратерных точек образуемого земельного участка	X, м	Y, м
	64	380421.61	174239.67
	65	380403.42	174259.62
	66	380365.53	174246.33
	67	380329.76	174284.02
	68	380266.16	174359.65
	69	380204.18	174437.64
	70	380193.34	174451.64
	43	381393.09	173670.05
	н537	381391.31	173665.29
	н547	381424.68	173659.18
	н546	381521.38	173639.38
	н545	381719.51	173614.94
	н544	381865.63	173595.61
	491	381840.83	173613.23
	492	381839.64	173617.19
	493	381841.56	173622.26
	494	381846.17	173625.67
	495	381850.67	173625.95
	496	381874.58	173611.53
	497	381907.89	173590.97
	32	381912.41	173602.54
	33	381893.72	173605.01

Условный номер образуемого земельного участка	Номера хавтратерных точек образуемого земельного участка	X, м	Y, м
	34	381852.45	173628.63
	35	381838.58	173630.46
	36	381835.17	173604.69
	37	381720.15	173619.9
	38	381563.36	173639.25
	39	381561.79	173654.75
	40	381498.62	173662.62
	41	381491.26	173650.66
	42	381425.63	173664.1
	43	381393.09	173670.05
	н538	381372.05	173613.93
	176	381370.28	173609.22
	177	381412.52	173598.39
	178	381462.84	173590.04
	179	381500.02	173585.02
	180	381515.46	173570.53
	181	381548.21	173578.52
	182	381711.77	173556.45
	183	381800.45	173544.72
	184	381876.62	173516.9
	н543	381878.54	173521.52
	н542	381801.65	173549.6

Условный номер образуемого земельного участка	Номера хавтратерных точек образуемого земельного участка	X, м	Y, м
	н541	381712.43	173561.4
	н540	381463.58	173594.98
	н539	381413.55	173603.28
	н538	381372.05	173613.93
	231	383527.02	172621.37
	н605	383519.06	172569.53
	н604	383503.98	172520.55
	н603	383472.47	172425.64
	н602	383464.04	172381.29
	н601	383471.58	172336.8
	н600	383495.61	172299.09
	н599	383507.3	172288.28
	224	383510.81	172291.84
	225	383499.48	172302.32
	226	383476.38	172338.41
	227	383469.13	172381.24
	228	383477.32	172424.39
	229	383508.75	172519.02
	230	383523.95	172568.42
	231	383527.02	172621.37
	н549	380974.86	173749.9

Условный номер образуемого земельного участка	Номера хавтратерных точек образуемого земельного участка	X, м	Y, м
	170	380970.84	173746.09
	171	381121.39	173687.77
	172	381167.66	173666.4
	173	381184.33	173660.91
	н552	381183.08	173666.59
	н551	381169.49	173671.06
	н550	381123.34	173692.37
	н549	380974.86	173749.9
	49	381015.59	173788.46
	н548	381011.64	173784.72
	н555	381046.19	173769.64
	н554	381138.29	173733.75
	н553	381177.77	173721.04
	46	381178.81	173725.97
	н628	381139.81	173738.53
	48	381048.1	173774.27
	49	381015.59	173788.46
	н217	380721.27	173887.17
	167	380715.32	173884.75
	168	380763.47	173858.02
	н556	380767.68	173861.39

Условный номер образуемого земельного участка	Номера хавтрагерных точек образуемого земельного участка	X, м	Y, м
	н217	380721.27	173887.17
	54	380782.55	173911.18
	н218	380776.46	173909.15
	н558	380782.78	173905.09
	н557	380805.14	173891.32
	52	380809.3	173894.64
	53	380785.44	173909.32
	54	380782.55	173911.18
	н560	383484.58	172259.48
	220	383481.06	172255.91
	221	383488.47	172247.13
	н561	383491.98	172250.71
	н560	383484.58	172259.48
	223	383513.75	172289.13
	н559	383510.24	172285.56
	н562	383518.6	172277.83
	222	383522.11	172281.4
	223	383513.75	172289.13
	104	379542.42	175331.57

Условный номер образуемого земельного участка	Номера хавтрагерных точек образуемого земельного участка	X, м	Y, м
	105	379465.72	175272.19
	106	379506.74	175219.21
	107	379510	175221.74
	108	379548.63	175174.5
	109	379546.26	175172.67
	110	379622.89	175078.97
	111	379625.26	175080.8
	112	379639.83	175062.99
	113	379633.03	175057.73
	114	379637.31	175052.19
	115	379646.79	175054.47
	116	379663.89	175033.56
	117	379661.04	175031.35
	118	379675.73	175012.38
	119	379679.09	175014.98
	120	379697.16	174992.89
	121	379757.94	174938.86
	122	379825.61	174851.46
	123	379803.57	174840.72
	124	379785.95	174842.25
	125	379778.04	174836.12
	126	379808.65	174796.59
	127	379857.44	174810.34

Условный номер образуемого земельного участка	Номера хавтратерных точек образуемого земельного участка	X, м	Y, м
	128	379905.81	174747.87
	129	379897.9	174741.75
	130	379902.8	174735.42
	131	379932.13	174713.87
	132	379973.15	174660.89
	133	379970.78	174659.06
	134	379990.98	174632.97
	135	379993.35	174634.8
	136	380011.31	174611.61
	н516	380014.6	174615.52
	н515	379761.61	174942.28
	н514	379700.77	174996.36
	н513	379510.79	175228.67
	н512	379507.63	175226.22
	н511	379472.73	175271.29
	н510	379541.52	175324.55
	н522	379576.42	175279.48
	н521	379562.98	175269.08
	н520	379588.84	175225.87
	н519	379803.11	174949.12
	н518	379802.32	174948.51
	н517	380039.7	174641.9
	76	380043.21	174645.55

Условный номер образуемого земельного участка	Номера хавтратерных точек образуемого земельного участка	X, м	Y, м
	77	380026.67	174666.92
	78	380029.04	174668.75
	79	380002.71	174702.75
	80	380000.34	174700.92
	81	379966.67	174744.41
	82	379973.79	174749.91
	83	379954.19	174775.22
	84	379947.87	174770.32
	85	379892.77	174841.48
	86	379895.15	174843.32
	87	379849.23	174902.62
	88	379846.07	174900.18
	89	379809.34	174947.62
	90	379810.12	174948.23
	91	379793.6	174969.58
	92	379792.86	174991.77
	93	379780.61	175007.59
	94	379770.33	174999.63
	95	379711.56	175075.54
	96	379727.48	175094.18
	97	379719.52	175104.46
	98	379700.54	175089.77
	99	379678.51	175118.23

<b>Условный номер образуемого земельного участка</b>	<b>Номера хавтратерных точек образуемого земельного участка</b>	<b>X, м</b>	<b>Y, м</b>
	100	379680.09	175119.46
	101	379584.36	175243.1
	102	379569.55	175267.84
	103	379583.44	175278.59
	104	379542.42	175331.57

Участок с условным номером: :3У61

Площадь: 5070 кв.м.

Условный номер образуемого земельного участка	Номера характерных точек образуемого земельного участка	X, м	Y, м
:3У61	н523	380100.82	174504.16
	482	380122.73	174527.4
	н629	380125.88	174530.6
	н517	380039.7	174641.9
	481	380016.4	174617.66
	н516	380014.6	174615.52
	н523	380100.82	174504.16

Участок с условным номером: :3У62

Площадь: 1769 кв.м.

Условный номер образуемого земельного участка	Номера характерных точек образуемого земельного участка	X, м	Y, м
:3У62	76	380043.21	174645.55
	н517	380039.7	174641.9
	н629	380125.88	174530.6
	74	380130.9	174535.71
	75	380128.9	174534.87
	76	380043.21	174645.55
	н516	380014.6	174615.52

Условный номер образуемого земельного участка	Номера характерных точек образуемого земельного участка	X, м	Y, м
	136	380011.31	174611.61
	137	380027.02	174591.31
	138	380021.46	174575.62
	139	380029.42	174565.35
	140	380040.49	174573.92
	141	380094.97	174503.54
	142	380064.73	174467.48
	143	380065.41	174466.59
	н523	380100.82	174504.16
	н516	380014.6	174615.52

Участок с условным номером: :3У63

Площадь: 1740 кв.м.

Условный номер образуемого земельного участка	Номера характерных точек образуемого земельного участка	X, м	Y, м
:3У63	483	380178.15	174430.75
	н536	380190.27	174447.42
	н629	380125.88	174530.6
	482	380122.73	174527.4
	485	380141.42	174504.47
	484	380130.3	174487.23
	483	380178.15	174430.75

Участок с условным номером: :ЗУ64

Площадь: 1604 кв.м.

Условный номер образуемого земельного участка	Номера характерных точек образуемого земельного участка	X, м	Y, м
:ЗУ64	н536	380190.27	174447.42
	70	380193.34	174451.64
	71	380147.26	174511.15
	72	380182.85	174538.69
	73	380171.83	174552.93
	74	380130.9	174535.71
	н629	380125.88	174530.6
	н536	380190.27	174447.42

Участок с условным номером: :ЗУ65

Площадь: 10290 кв.м.

Условный номер образуемого земельного участка	Номера характерных точек образуемого земельного участка	X, м	Y, м
:ЗУ65	н549	380974.86	173749.9
	н548	381011.64	173784.72
	н630	380955.58	173809.18
	н631	380867	173853.23
	н557	380805.14	173891.32
	н556	380767.68	173861.39
	н632	380953.58	173758.14

Условный номер образуемого земельного участка	Номера характерных точек образуемого земельного участка	X, м	Y, м
	н549	380974.86	173749.9

Участок с условным номером: :ЗУ66

Площадь: 2341 кв.м.

Условный номер образуемого земельного участка	Номера характерных точек образуемого земельного участка	X, м	Y, м
:ЗУ66	52	380809.3	173894.64
	н557	380805.14	173891.32
	н631	380867	173853.23
	н630	380955.58	173809.18
	н548	381011.64	173784.72
	49	381015.59	173788.46
	50	380957.69	173813.72
	51	380869.44	173857.61
	52	380809.3	173894.64
	н556	380767.68	173861.39
	168	380763.47	173858.02
	169	380951.46	173753.6
	170	380970.84	173746.09
	н549	380974.86	173749.9
н632	380953.58	173758.14	

<b>Условный номер образуемого земельного участка</b>	<b>Номера характерных точек образуемого земельного участка</b>	<b>X, м</b>	<b>Y, м</b>
	н556	380767.68	173861.39

**Участок с условным номером: :3У67**

**Площадь: 10777 кв.м.**

<b>Условный номер образуемого земельного участка</b>	<b>Номера характерных точек образуемого земельного участка</b>	<b>X, м</b>	<b>Y, м</b>
<b>:3У67</b>	н538	381372.05	173613.93
	н537	381391.31	173665.29
	н633	381327.52	173676.97
	н634	381232.35	173703.47
	н553	381177.77	173721.04
	488	381174.5	173705.55
	н552	381183.08	173666.59
	н635	381236.86	173648.87
	н636	381315.32	173628.48
	н538	381372.05	173613.93

Участок с условным номером: :ЗУ68

Площадь: 2080 кв.м.

Условный номер образуемого земельного участка	Номера характерных точек образуемого земельного участка	X, м	Y, м
:ЗУ68	н552	381183.08	173666.59
	173	381184.33	173660.91
	174	381235.45	173644.07
	175	381314.07	173623.65
	176	381370.28	173609.22
	н538	381372.05	173613.93
	н636	381315.32	173628.48
	н635	381236.86	173648.87
	н552	381183.08	173666.59
	46	381178.81	173725.97
	н553	381177.77	173721.04
	н634	381232.35	173703.47
	н633	381327.52	173676.97
	н537	381391.31	173665.29
	43	381393.09	173670.05
	44	381328.65	173681.85
	45	381233.79	173708.26
	46	381178.81	173725.97

Участок с условным номером: :3У69

Площадь: 40 кв.м.

Условный номер образуемого земельного участка	Номера характерных точек образуемого земельного участка	X, м	Y, м
:3У69	224	383510.81	172291.84
	н599	383507.3	172288.28
	н559	383510.24	172285.56
	223	383513.75	172289.13
	224	383510.81	172291.84
	н598	383481.98	172262.56
	219	383478.46	172258.98
	220	383481.06	172255.91
	н560	383484.58	172259.48
	н598	383481.98	172262.56

Участок с условным номером: :3У70

Площадь: 146 кв.м.

Условный номер образуемого земельного участка	Номера характерных точек образуемого земельного участка	X, м	Y, м
:3У70	н560	383484.58	172259.48
	н559	383510.24	172285.56
	н599	383507.3	172288.28
	н598	383481.98	172262.56

Условный номер образуемого земельного участка	Номера характерных точек образуемого земельного участка	X, м	Y, м
	н560	383484.58	172259.48

Участок с условным номером: :3У71

Площадь: 9328 кв.м.

Условный номер образуемого земельного участка	Номера характерных точек образуемого земельного участка	X, м	Y, м	
:3У71	283	377792.78	176008.32	
	284	377775.04	176021.39	
	285	377820.92	176083.68	
	н406	377829.36	176077.17	
	н407	377810.27	176052.14	
	н408	377786.86	176018.89	
	н409	377795.77	176012.32	
	283	377792.78	176008.32	
	418	377799.57	176048.54	
	419	377800.18	176049.33	
	416	377799.39	176049.94	
	417	377798.78	176049.14	
	418	377799.57	176048.54	
	н402	377882.99	176133.16	

Условный номер образуемого земельного участка	Номера характерных точек образуемого земельного участка	X, м	Y, м
	н403	377879.94	176131.37
	н404	377841.84	176093.54
	н405	377836.34	176086.33
	288	377827.85	176093.08
	289	378078.77	176433.76
	н320	378082.25	176438.48
	н333	378106.03	176436.43
	477	377978.73	176264.11
	н402	377882.99	176133.16
	406	378075.11	176421.42
	407	378075.75	176422.19
	404	378074.97	176422.82
	405	378074.34	176422.05
	406	378075.11	176421.42
	386	377838.27	176101.45
	387	377838.91	176102.22
	384	377838.13	176102.86
	385	377837.5	176102.08
	386	377838.27	176101.45
	400	378020.31	176348.91
	401	378019.69	176348.13
	402	378020.47	176347.51
	403	378021.1	176348.29

Условный номер образуемого земельного участка	Номера характерных точек образуемого земельного участка	X, м	Y, м
	400	378020.31	176348.91
	390	377881.13	176158.66
	391	377881.72	176159.47
	388	377880.91	176160.06
	389	377880.32	176159.25
	390	377881.13	176158.66
	398	377967.2	176275.79
	399	377967.83	176276.57
	396	377967.05	176277.2
	397	377966.42	176276.42
	398	377967.2	176275.79
	394	377920.28	176212.42
	395	377920.9	176213.2
	392	377920.13	176213.82
	393	377919.5	176213.05
	394	377920.28	176212.42

Участок с условным номером: :3У72

Площадь: 969 кв.м.

Условный номер образуемого земельного участка	Номера характерных точек образуемого земельного участка	X, м	Y, м
:3У72	н333	378106.03	176436.43
	н484	378114.41	176435.72
	н382	378127.63	176433.65
	н353	378157.85	176474.47
	н415	378136.59	176477.79
	н637	378113.48	176446.52
	н333	378106.03	176436.43

Участок с условным номером: :3У73

Площадь: 25130 кв.м.

Условный номер образуемого земельного участка	Номера характерных точек образуемого земельного участка	X, м	Y, м
:3У73	472	378461.28	176883.8
	н352	378416.91	176823.95
	н362	378403.35	176759.05
	н380	378462.39	176837.58
	н379	378464.54	176847.6

Условный номер образуемого земельного участка	Номера характерных точек образуемого земельного участка	X, м	Y, м
	н378	378473.75	176873.13
	472	378461.28	176883.8
	н446	378192.54	176470.02
	н480	378192.39	176469.06
	н389	378185.44	176424.6
	н388	378179.56	176411.95
	н386	378042.56	176242.51
	н385	378007.96	176211
	н384	377968.37	176183.27
	н383	377922.97	176156.63
	н373	377809.39	176002.3
	н372	377815.04	175998.13
	н371	377839.75	176029.78
	н370	377871.96	176065.73
	н369	377907.66	176095.92
	н368	377960.36	176130.63
	474	377944.46	176165.53
	473	377945.37	176166.72
	н366	377961.48	176131.37
	н365	378032.47	176178.13
	н364	378073.97	176211.69

<b>Условный номер образуемого земельного участка</b>	<b>Номера характерных точек образуемого земельного участка</b>	<b>X, м</b>	<b>Y, м</b>
	н363	378131.38	176277.36
	н367	378161.03	176272.71
	н376	378179.87	176296.06
	н375	378172.19	176327.95
	н374	378221.02	176388.49
	н431	378192.9	176468.98
	н446	378192.54	176470.02

**Участок с условным номером: :3У74**

**Площадь: 2370 кв.м.**

<b>Условный номер образуемого земельного участка</b>	<b>Номера характерных точек образуемого земельного участка</b>	<b>X, м</b>	<b>Y, м</b>
:3У74	441	376172.41	174635.15
	440	376186.39	174640.88
	498	376155.47	174752.44
	н261	376148.81	174776.37
	н262	376133.39	174757.32
	441	376172.41	174635.15

Участок с условным номером: :3У75

Площадь: 27990 кв.м.

Условный номер образуемого земельного участка	Номера характерных точек образуемого земельного участка	X, м	Y, м
:3У75	443	376425.53	175000.64
	442	376483.34	175053.78
	н251	376466.8	175175.41
	н264	376239.42	174894.61
	н263	376242.53	174892.1
	н261	376148.81	174776.37
	498	376155.47	174752.44
	443	376425.53	175000.64

Участок с условным номером: :3У76

Площадь: 1764 кв.м.

Условный номер образуемого земельного участка	Номера характерных точек образуемого земельного участка	X, м	Y, м
:3У76	315	376841.05	175379.02
	452	376986.21	175558.28
	н303	376981.3	175564.47
	н292	376838.41	175388
	315	376841.05	175379.02

Участок с условным номером: :3У77

Площадь: 4686 кв.м.

Условный номер образуемого земельного участка	Номера характерных точек образуемого земельного участка	X, м	Y, м
:3У77	н291	376813.46	175357.2
	н247	376804.12	175345.66
	н82	376808.65	175339.01
	316	376817.89	175350.42
	н291	376813.46	175357.2
	344	376713.15	175510.61
	н638	376569.67	175333.37
	н255	376567.25	175299.45
	н288	376623.69	175369.15
	435	376638.3	175392.55
	н290	376653.99	175406.56
	н289	376724.36	175493.47
344	376713.15	175510.61	

Участок с условным номером: :3У78

Площадь: 759 кв.м.

Условный номер образуемого земельного участка	Номера характерных точек образуемого земельного участка	X, м	Y, м
:3У78	н130	376861.28	175091.5
	433	376874.13	175103.28

Условный номер образуемого земельного участка	Номера характерных точек образуемого земельного участка	X, м	Y, м
	н89	376851.02	175140.49
	н88	376844.1	175135.76
	н134	376842.45	175134.62
	н133	376839.98	175132.93
	н132	376858.01	175106.62
	н131	376853.15	175103.27
	н130	376861.28	175091.5
	н136	376815.92	175169.79
	н135	376841.32	175136.27
	н87	376842.97	175137.41
	н86	376819.22	175172.05
	н136	376815.92	175169.79

Участок с условным номером: :3У79

Площадь: 37999 кв.м.

Условный номер образуемого земельного участка	Номера характерных точек образуемого земельного участка	X, м	Y, м
:3У79	н260	376446.92	174912.5
	444	376429.15	174956.86
	443	376425.53	175000.64
	498	376155.47	174752.44
	440	376186.39	174640.88
	н256	376246.48	174664.99
	н260	376446.92	174912.5

Участок с условным номером: :3У80

Площадь: 3524 кв.м.

Условный номер образуемого земельного участка	Номера характерных точек образуемого земельного участка	X, м	Y, м
:3У80	н128	376964.37	174919.43
	н639	376968.23	174924.72
	н94	376973.39	174931.78
	318	376973.56	174932.01
	317	376977.86	174937.9
	433	376874.13	175103.28
	н130	376861.28	175091.5
	н129	376884.39	175058.02

Условный номер образуемого земельного участка	Номера характерных точек образуемого земельного участка	X, м	Y, м
	н128	376964.37	174919.43

Участок с условным номером: :3У81

Площадь: 166 кв.м.

Условный номер образуемого земельного участка	Номера характерных точек образуемого земельного участка	X, м	Y, м
:3У81	н639	376968.23	174924.72
	н94	376973.39	174931.78
	н95	376980.36	174919.72
	н96	376986.2	174915.19
	н124	376981.45	174908.75
	н125	376974.22	174914.36
	н639	376968.23	174924.72
	н239	376977.28	174915.78
	н240	376978.86	174914.55
	н241	376980.08	174916.13
	н242	376978.5	174917.36
	н239	376977.28	174915.78

Участок с условным номером: :3У82

Площадь: 1846 кв.м.

Условный номер образуемого земельного участка	Номера характерных точек образуемого земельного участка	X, м	Y, м
:3У82	н123	376996.06	174897.42
	н97	377000.81	174903.86
	н98	377006.27	174899.63
	н99	377006.4	174887.65
	н100	376996.48	174786.6
	н101	377002.79	174689.52
	319	377008.59	174681.32
	322	377008.74	174667.26
	н120	376994.96	174686.74
	н121	376988.45	174786.73
	н122	376999.09	174895.07
	н123	376996.06	174897.42
	н235	377000.65	174895.12
	н236	377003.1	174898.28
	н237	377001.52	174899.51
	н238	376999.07	174896.35
	н235	377000.65	174895.12

1.2.4. Сведения о границах территории, применительно к которой осуществляется подготовка проекта межевания.

### КАТАЛОГ

**координат узловых и поворотных точек границ проекта межевания территории:  
«Развитие железнодорожной инфраструктуры Бейского угольного месторождения.  
Строительство пути необщего пользования» (система координат – МСК166)**

Координаты характерных точек границ территории, применительно к которой осуществляется подготовка проекта межевания, определяются в соответствии с требованиями к точности определения координат характерных точек границ, установленных в соответствии с Градостроительным кодексом Российской Федерации для территориальных зон

**Площадь: 1113471 кв.м.**

Номера характерных точек границы проекта межевания территории	X, м	Y, м
1	383496.5	173322.42
n1	383496.89	173325.39
n2	383503.7	173376.94
2	383504.37	173381.9
3	383420.1	173393.05
4	383420.49	173396.02
5	383388.77	173400.22
6	383372.8	173439.65
7	383363.22	173435.87
8	383372.24	173412.49
9	383370.4	173398.61
10	383221.7	173418.28
11	383222.09	173421.25
12	383193.34	173425.05
13	383174.4	173464.88

14	383163.7	173460.25
15	383173.96	173438.71
16	383171.96	173423.59
17	383007.11	173436.57
18	382997.33	173437.87
19	383001.39	173468.6
20	382979.58	173471.48
21	382943.28	173448.74
22	382873.07	173483.55
23	382664.06	173511.2
24	382666.56	173530.03
25	382621.94	173535.93
26	382619.79	173519.67
27	382564.46	173522.35
28	382262.3	173562.32
29	382261.77	173558.35
30	382063.5	173584.57
31	382063.24	173582.59
32	381934.27	173599.65
33	381912.41	173602.54
34	381893.72	173605.01
35	381852.45	173628.63
36	381838.58	173630.46
37	381835.17	173604.69
38	381720.15	173619.9
39	381563.36	173639.25
40	381561.79	173654.75

41	381498.62	173662.62
42	381491.26	173650.66
43	381425.63	173664.1
44	381393.09	173670.05
45	381328.65	173681.85
46	381233.79	173708.26
47	381178.81	173725.97
48	381139.97	173738.47
49	381048.1	173774.27
50	381015.59	173788.46
51	380957.69	173813.72
52	380869.44	173857.61
53	380809.3	173894.64
54	380785.44	173909.32
55	380782.55	173911.18
н3	380702.42	173962.72
56	380640.22	174003.57
57	380619.9	174016.92
58	380563.01	174062.14
59	380563.92	174081.86
60	380556.09	174088.08
61	380531.99	174087.7
62	380468.56	174143.52
63	380397.76	174212.38
64	380394.94	174215.35
65	380421.61	174239.67
66	380403.42	174259.62

67	380365.53	174246.33
68	380329.76	174284.02
69	380266.16	174359.65
70	380204.18	174437.64
71	380193.34	174451.64
72	380147.26	174511.15
73	380182.85	174538.69
74	380171.83	174552.93
75	380130.9	174535.71
76	380128.9	174534.87
77	380043.21	174645.55
78	380026.67	174666.92
79	380029.04	174668.75
80	380002.71	174702.75
81	380000.34	174700.92
82	379966.67	174744.41
83	379973.79	174749.91
84	379954.19	174775.22
85	379947.87	174770.32
86	379892.77	174841.48
87	379895.15	174843.32
88	379849.23	174902.62
89	379846.07	174900.18
90	379809.34	174947.62
91	379810.12	174948.23
92	379793.6	174969.58
93	379792.86	174991.77

94	379780.61	175007.59
95	379770.33	174999.63
96	379711.56	175075.54
97	379727.48	175094.18
98	379719.52	175104.46
99	379700.54	175089.77
100	379678.51	175118.23
101	379680.09	175119.46
102	379584.36	175243.1
103	379569.55	175267.84
104	379583.44	175278.59
105	379542.42	175331.57
106	379465.72	175272.19
107	379506.74	175219.21
108	379510	175221.74
109	379548.63	175174.5
110	379546.26	175172.67
111	379622.89	175078.97
112	379625.26	175080.8
113	379639.83	175062.99
114	379633.03	175057.73
115	379637.31	175052.19
116	379646.79	175054.47
117	379663.89	175033.56
118	379661.04	175031.35
119	379675.73	175012.38
120	379679.09	175014.98

121	379697.16	174992.89
122	379757.94	174938.86
123	379825.61	174851.46
124	379803.57	174840.72
125	379785.95	174842.25
126	379778.04	174836.12
127	379808.65	174796.59
128	379857.44	174810.34
129	379905.81	174747.87
130	379897.9	174741.75
131	379902.8	174735.42
132	379932.13	174713.87
133	379973.15	174660.89
134	379970.78	174659.06
135	379990.98	174632.97
136	379993.35	174634.8
137	380011.31	174611.61
138	380027.02	174591.31
139	380021.46	174575.62
140	380029.42	174565.35
141	380040.49	174573.92
142	380094.97	174503.54
143	380064.73	174467.48
144	380065.41	174466.59
145	380078.19	174450.08
146	380114.57	174478.24
147	380167.82	174409.47

148	380228.65	174329.7
149	380291.57	174250.21
150	380304.51	174237.1
151	380272.8	174208.18
152	380284.34	174195.47
153	380335.81	174205.39
154	380362.74	174178.11
155	380450.59	174086.77
156	380474.57	174067.94
157	380456.23	174046.99
158	380454.81	174029.66
159	380462.64	174022.91
160	380496.53	174015.22
161	380526.39	174027.25
162	380557.99	174002.44
163	380537.38	173977.02
164	380549.03	173967.57
165	380578.77	173986.13
166	380612.38	173959.73
167	380619.45	173945.15
н4	380623.46	173936.89
н5	380631.59	173931.07
н6	380637.81	173939.76
н7	380689.87	173898.89
168	380715.32	173884.75
169	380763.47	173858.02
170	380951.46	173753.6

171	380970.84	173746.09
172	381121.39	173687.77
173	381167.66	173666.4
174	381184.33	173660.91
175	381235.45	173644.07
176	381314.07	173623.65
177	381370.28	173609.22
178	381412.52	173598.39
179	381462.84	173590.04
180	381500.02	173585.02
181	381515.46	173570.53
182	381548.21	173578.52
183	381711.77	173556.45
184	381800.45	173544.72
185	381876.62	173516.9
186	381897.72	173509.2
187	381930.93	173497.07
188	382008.22	173505.4
189	382280.75	173466.9
190	382353.78	173446.46
191	382454.11	173439.38
192	382548	173426.11
193	382546.6	173416.21
194	382586.21	173410.61
195	382587.89	173422.5
196	382805.34	173391.77
197	382867.01	173357.58

198	383098.77	173353.09
199	383137.05	173343.12
200	383172.27	173325.27
201	383209.69	173284.06
202	383231.44	173239.42
203	383242.9	173222.75
204	383409.03	172881.82
205	383415.1	172862.53
206	383428.56	172834.89
207	383440.02	172818.23
208	383468.08	172760.66
209	383484	172716.5
210	383492.42	172670.49
211	383493.08	172623.71
212	383485.98	172577.43
213	383471.7	172531.21
214	383467.11	172517.38
215	383457.96	172499.35
216	383437.22	172436.89
217	383428.98	172381.21
218	383438.46	172325.29
219	383464.75	172275.23
220	383478.46	172258.98
221	383481.06	172255.91
222	383488.47	172247.13
223	383522.11	172281.4
224	383513.75	172289.13

225	383510.81	172291.84
226	383499.48	172302.32
227	383476.38	172338.41
228	383469.13	172381.24
229	383477.32	172424.39
230	383508.75	172519.02
231	383523.95	172568.42
232	383527.02	172621.37
233	383526.27	172673.8
234	383516.83	172725.38
235	383498.14	172774.3
236	383297.37	173186.3
237	383306.36	173190.69
238	383301.98	173199.68
239	383347.83	173222.02
240	383285.29	173350.35
241	383417.19	173332.91
242	383434.33	173302.4
243	383440.81	173305.58
244	383435.18	173316.41
245	383437.02	173330.29
1	383496.5	173322.42
1	383496.5	173322.42
H8	378500.62	177006.52
H9	378516.45	176995.17
246	378532.48	176983.68

247	378540.5	176977.93
н10	378508.43	176930.58
н11	378484.99	176889.57
н12	378477.81	176869.66
н13	378469.8	176847.43
н14	378469.36	176846.22
н15	378438	176700.4
н16	378437.23	176697.99
н17	378421.52	176648.8
н18	378395.75	176600.7
н19	378333.08	176519.44
н20	378292.64	176469.3
н21	378290.83	176457.77
н22	378369.29	176446.32
н23	378419.71	176436.55
н24	378469.63	176423.67
н25	378508.15	176411.12
н26	378518.65	176407.7
н27	378566.53	176388.71
н28	378613.67	176367.63
н29	378627.24	176359.82
н30	378630.93	176366.64
н31	378645.21	176358.55
н32	378726.24	176446.99
н33	378732.85	176440.66
н34	378654.28	176353.42
н35	378673.9	176342.32

н36	378679.9	176348.72
н37	378694.68	176339.74
248	378682.43	176328.03
н38	378681.99	176327.58
249	378696.04	176319.05
250	378702.17	176315.33
251	378748.57	176290.45
252	378773.87	176262.01
253	378779.05	176256.18
254	378783.68	176250.99
255	378821.77	176216.69
256	378854.81	176180.24
257	378864.42	176187.68
258	378878.69	176169.24
259	378995.32	176018.6
260	379006.8	176003.77
261	378996.48	175987.67
262	378977.52	175972.99
263	378992.27	175953.94
264	378984.23	175938.7
265	378981.02	175935.79
266	378961.7	175960.74
267	378941.39	175945.02
268	378939.57	175943.6
269	378899.77	175995
270	378908.93	176002.08
271	378904.99	176015.35

272	378877.94	176052.34
273	378834.48	176105.18
274	378800.1	176146.99
275	378755.6	176189.26
276	378747.24	176197.21
277	378703.17	176225.18
278	378656.27	176254.94
279	378652.01	176256.28
280	378640.38	176259.96
н39	378622.19	176265.7
н40	378608.75	176269.95
н41	378607.05	176270.88
н42	378582.2	176284.57
н43	378538.64	176293.1
н44	378537.36	176292.95
н45	378495.06	176288.06
н46	378460.19	176274.24
н47	378345.19	176220.97
н48	378307.2	176212.67
н49	378282.89	176211.4
н50	378261.7	176210.28
н51	378198.68	176235.88
н52	378158.94	176267.98
н53	378133.33	176272
н54	378077.45	176208.08
н55	378035.42	176174.09
281	377963.58	176126.77

282	377962.47	176126.03
н56	377910.66	176091.91
н57	377875.45	176062.13
н58	377843.59	176026.58
н59	377816	175991.23
н60	377806.42	175998.27
283	377792.78	176008.32
284	377775.04	176021.39
285	377820.92	176083.68
286	377819.62	176084.69
287	377826.24	176094.35
288	377827.85	176093.08
289	378078.77	176433.76
290	378017.62	176439.03
291	377921.51	176437.32
292	377826.69	176421.69
293	377734.29	176395.31
294	377645.93	176357.63
295	377562.97	176309.24
296	377487.35	176250.13
297	377419.7	176182.11
298	377303.97	176039.2
н61	377340.68	176003.49
н62	377228.47	175864.93
н63	377214.1	175804.01
н64	377256.54	175769.64
н65	377247.1	175757.99

299	377325.81	175694.25
300	377356.45	175669.44
301	377431.47	175614.19
н66	377457.36	175595.12
н67	377481.08	175627.32
н68	377489.13	175621.39
н69	377475.49	175602.87
н70	377488.1	175593.58
н71	377489.98	175592.2
н72	377442.54	175527.78
н73	377441.09	175528.85
н74	377428.85	175537.87
н75	377439.52	175552.36
302	377397.7	175583.17
303	377346.5	175620.88
304	377299.23	175659.15
н76	377225.37	175718.96
н77	377212.16	175714.84
305	377205.51	175706.62
306	377197.92	175697.26
307	377192.35	175690.38
308	377183.8	175697.3
309	377190	175704.96
310	377197.6	175714.34
н78	377201.42	175719.06
н79	377186.95	175730.77
н80	377172.49	175742.48

311	377170.85	175740.46
312	377103.22	175656.89
313	377093.2	175665
314	377053.52	175641.39
н81	376986.22	175558.29
315	376841.05	175379.02
316	376817.89	175350.42
н82	376808.65	175339.01
н83	376758.31	175276.84
н84	376825.52	175178.79
н85	376818.09	175173.7
н86	376819.22	175172.05
н87	376842.97	175137.41
н88	376844.1	175135.76
н89	376851.02	175140.49
н90	376851.52	175140.84
н91	376876.16	175105.14
н92	376900.82	175069.41
н93	376964.28	174959.56
317	376977.86	174937.9
318	376973.56	174932.01
н94	376973.39	174931.78
н95	376980.36	174919.72
н96	376986.2	174915.19
н97	377000.81	174903.86
н98	377006.27	174899.63
н99	377006.4	174887.65

н100	376996.48	174786.6
н101	377002.79	174689.52
319	377008.59	174681.32
320	377127.39	174513.42
н102	377149.9	174481.61
н103	377154.09	174485.81
н104	377223.32	174416.58
н105	377252.86	174387.04
н106	377307.07	174329.34
н107	377307.57	174325.6
н108	377310.54	174303.31
н109	377303.11	174302.32
н110	377303.6	174298.61
н111	377298.65	174297.95
н112	377298.15	174301.66
н113	377290.72	174300.67
н114	377288.77	174315.29
н115	377288.1	174320.32
н116	377238.5	174373.12
н117	377204.57	174407.05
н118	377139.95	174471.66
н119	377144.16	174475.87
321	377127.56	174499.33
322	377008.74	174667.26
н120	376994.96	174686.74
н121	376988.45	174786.73
н122	376999.09	174895.07

н123	376996.06	174897.42
н124	376981.45	174908.75
н125	376974.22	174914.36
н126	376968.23	174924.73
н127	376965.32	174920.73
н128	376964.37	174919.43
н129	376884.39	175058.02
н130	376861.28	175091.5
н131	376853.15	175103.27
н132	376858.01	175106.62
н133	376839.98	175132.93
н134	376842.45	175134.62
н135	376841.32	175136.27
н136	376815.92	175169.79
н137	376814.79	175171.44
н138	376809.02	175167.48
н139	376821.27	175149.61
н140	376780.52	175108.99
н141	376776.14	175104.62
н142	376741.03	175160.85
н143	376732.3	175155.6
н144	376703.35	175179.04
н145	376685.05	175193.86
н146	376550.57	175027.79
н147	376530.24	175002.68
н148	376534.79	174979.7
н149	376555.21	174947.72

н150	376574.01	174904.19
н151	376585.59	174854.92
н152	376580.83	174834.55
н153	376570.27	174824.87
н154	376559.38	174833.68
н155	376560.83	174867.25
н156	376550.28	174906.67
н157	376533.82	174948.31
н158	376505.07	174971.6
н159	376467.31	174924.97
н160	376464.98	174926.86
н161	376449.38	174907.6
н162	376256.01	174668.81
323	376188.35	174585.25
324	376150.32	174538.28
325	376147.99	174540.17
326	376061.57	174433.46
327	375891.28	174269.73
328	375860.43	174270.87
329	375791.5	174185.75
н163	375557.88	173897.26
330	375415.89	173767.95
331	375407.5	173759.96
н164	375323.56	173682.56
н165	375316.52	173676.11
332	375151.16	173524.6
н166	375118.58	173553.24

н167	375206.38	173633.69
н168	375204.35	173635.9
333	375281.62	173706.7
334	375289.59	173714
н169	375366.14	173784.14
н170	375371.93	173789.45
н171	375494.88	173902.1
335	375745.53	174211.62
336	375823.63	174308.06
337	375817.53	174332.31
338	375930.09	174471.3
339	375994.9	174551.34
340	376000.98	174561.65
341	376028.15	174625.59
342	376036.84	174646.04
343	376131.57	174763.01
н172	376147.17	174782.28
н173	376235.5	174891.36
н174	376232.39	174893.88
н175	376465.88	175182.21
н176	376515.01	175242.88
н177	376530.57	175289.91
н178	376536.24	175292.14
н179	376569.68	175333.44
344	376713.15	175510.61
345	376756.04	175563.58
346	376767.31	175554.45

347	376826.64	175627.71
348	376834.56	175647.03
349	376860.83	175679.47
350	376937.77	175720.46
351	377049.74	175858.73
н180	377072.27	175886.55
н181	377079.71	175940.23
н182	377107.14	175974.11
н183	377126.58	175958.38
н184	377130.46	175963.18
н185	377185.03	175997.2
352	377256.47	176085.42
353	377332.43	176179.22
354	377342.64	176183.87
355	377374.29	176222.82
356	377447.94	176295.4
357	377530.09	176358.25
358	377619.45	176410.38
359	377714.93	176450
360	377814.25	176478.36
361	377916.35	176494.11
362	378019.62	176497.01
363	378058.78	176493.23
н186	378088.76	176490.34
н187	378117.17	176485.9
н188	378150.6	176531.29
н189	378154.62	176528.32

н190	378316.9	176748.64
н191	378312.87	176751.61
н8	378500.62	177006.52
364	378327.18	176764.75
365	378326.55	176763.98
366	378327.32	176763.35
367	378327.96	176764.12
364	378327.18	176764.75
368	378366.99	176818.53
369	378366.36	176817.76
370	378367.13	176817.13
371	378367.77	176817.9
368	378366.99	176818.53
372	378404.28	176869.26
373	378403.65	176868.49
374	378404.42	176867.86
375	378405.06	176868.63
372	378404.28	176869.26
376	378443.23	176921.46
377	378442.6	176920.69
378	378443.37	176920.06
379	378444.01	176920.83
376	378443.23	176921.46
380	378485.5	176979.37
381	378484.87	176978.6
382	378485.64	176977.97
383	378486.28	176978.74

380	378485.5	176979.37
384	377838.13	176102.86
385	377837.5	176102.08
386	377838.27	176101.45
387	377838.91	176102.22
384	377838.13	176102.86
388	377880.91	176160.06
389	377880.32	176159.25
390	377881.13	176158.66
391	377881.72	176159.47
388	377880.91	176160.06
392	377920.13	176213.82
393	377919.5	176213.05
394	377920.28	176212.42
395	377920.9	176213.2
392	377920.13	176213.82
396	377967.05	176277.2
397	377966.42	176276.42
398	377967.2	176275.79
399	377967.83	176276.57
396	377967.05	176277.2
400	378020.31	176348.91
401	378019.69	176348.13
402	378020.47	176347.51
403	378021.1	176348.29
400	378020.31	176348.91
н192	378277.69	176406.12

н193	378240.57	176404.76
н194	378222.97	176382.94
н195	378177.63	176326.73
н196	378184.34	176298.88
н197	378219.86	176269.97
н198	378267.54	176255.35
н199	378269.68	176254.69
н200	378303.79	176248.65
н201	378355.65	176263.28
н202	378382.06	176275.52
н203	378398.53	176287.56
н204	378426.53	176300.53
н205	378445.91	176306.21
н206	378483.92	176324.48
н207	378527.68	176332.12
н208	378537.35	176333.8
н209	378540.06	176340.06
н210	378524.16	176346.37
н211	378499.98	176355.96
н212	378454.23	176370.87
н213	378407.64	176382.89
н214	378360.11	176392.09
н192	378277.69	176406.12
404	378074.97	176422.82
405	378074.34	176422.05
406	378075.11	176421.42
407	378075.75	176422.19

404	378074.97	176422.82
408	377440.06	175562.85
409	377439.46	175562.05
410	377440.26	175561.45
411	377440.86	175562.25
408	377440.06	175562.85
412	377482.81	175620.89
413	377482.21	175620.09
414	377483.01	175619.49
415	377483.61	175620.29
412	377482.81	175620.89
416	377799.39	176049.94
417	377798.78	176049.14
418	377799.57	176048.54
419	377800.18	176049.33
416	377799.39	176049.94
420	378118.46	176481.84
421	378117.83	176481.07
422	378118.6	176480.44
423	378119.24	176481.21
420	378118.46	176481.84

1.2.5. Вид разрешенного использования образуемых земельных участков, предназначенных для размещения линейных объектов и объектов капитального строительства, проектируемых в составе линейного объекта, а также существующих земельных участков, занятых линейными объектами и объектами капитального строительства, входящими в состав линейных объектов, в соответствии с проектом планировки территории

Условный номер ЗУ / кадастровый номер ЗУ	Площадь, кв. м	Вид разрешенного использования образуемого (образованного) земельного участка
ЗУ1	7504	Транспорт 7.0
ЗУ2	25	
ЗУ3	366	
ЗУ4	4646	
ЗУ5	20	
ЗУ6	8	
ЗУ7	4	
ЗУ8	450	
ЗУ9	73	
ЗУ10	12	
ЗУ11	7273	
ЗУ12	54979	
ЗУ13	120	
ЗУ14	1207	
ЗУ15	6413	
ЗУ16	25190	
ЗУ17	1563	
ЗУ18	123	
ЗУ19	2573	
ЗУ20	63316	
ЗУ21	5671	
ЗУ22	25453	
ЗУ23	2596	
ЗУ24	230	
ЗУ25	430	
ЗУ26	16	
ЗУ27	13431	
ЗУ28	1584	
ЗУ29	416	
ЗУ30	54	
ЗУ31	3828	
ЗУ32	17655	
ЗУ33	109629	
ЗУ34	17928	
ЗУ35	36835	
ЗУ36	15574	
ЗУ37	870	

3Y38	2563
3Y39	12505
3Y40	1230
3Y41	270
3Y42	10396
3Y43	655
3Y44	863
3Y45	22860
3Y46	5033
3Y47	28603
3Y48	7714
3Y49	1509
3Y50	7462
3Y51	1259
3Y52	15851
3Y53	1915
3Y54	7216
3Y55	866
3Y56	289
3Y57	18331
3Y58	5195
3Y59	269276
3Y60	72834
3Y61	5070
3Y62	1769
3Y63	1740
3Y64	1604
3Y65	10290
3Y66	2341
3Y67	10777
3Y68	2080
3Y69	40
3Y70	146
3Y71	9328
3Y72	969
3Y73	25130
3Y74	2370
3Y75	27990
3Y76	1764
3Y77	4686
3Y78	759
3Y79	37999
3Y80	3524
3Y81	166
3Y82	1846

1.2.6. Перечень координат и номера характерных точек образуемых частей земельных участков

**Часть участка с условным номером: 19:06:000000:225/ЧЗУ1**

**Площадь: 148 кв.м.**

Условный номер образуемой части земельного участка	Номера характерных точек образуемой части земельного участка	X, м	Y, м
19:06:000000:225/ ЧЗУ1	н1	376981.45	174908.75
	н2	376996.06	174897.42
	н3	377000.81	174903.86
	н4	376986.2	174915.19
	н1	376981.45	174908.75

**Часть участка с условным номером: 19:04:000000:204/ЧЗУ1**

**Площадь: 483 кв.м.**

Условный номер образуемой части земельного участка	Номера характерных точек образуемой части земельного участка	X, м	Y, м
19:04:000000:204/ ЧЗУ1	н66	377441.09	175528.85
	н65	377442.54	175527.78
	н64	377489.98	175592.2
	н63	377488.1	175593.58
	457	377470.52	175569.25
	458	377463.22	175569.11
	459	377448.02	175581.32

Условный номер образуемой части земельного участка	Номера характерных точек образуемой части земельного участка	X, м	Y, м
	460	377440.74	175571.66
	461	377457.6	175558.03
	462	377458.69	175552.08
	н66	377441.09	175528.85

**Часть участка с условным номером: 19:04:070401:380/ЧЗУ1**

**Площадь: 607 кв.м.**

Условный номер образуемой части земельного участка	Номера характерных точек образуемой части земельного участка	X, м	Y, м
19:04:070401:380/ ЧЗУ1	н1	378211.01	176417.14
	н2	378192.9	176468.98
	н3	378192.54	176470.02
	н4	378192.39	176469.06
	н5	378185.44	176424.6
	н1	378211.01	176417.14

**Часть участка с условным номером: 19:04:070401:392/ЧЗУ1**

**Площадь: 3887 кв.м.**

<b>Условный номер образуемой части земельного участка</b>	<b>Номера характерных точек образуемой части земельного участка</b>	<b>X, м</b>	<b>Y, м</b>
19:04:070401:392/ ЧЗУ1	н1	378211.01	176417.14
	н2	378238.11	176409.68
	н3	378278.46	176411.06
	н4	378285.11	176453.54
	н5	378221.91	176464.44
	н6	378192.9	176468.98
	н1	378211.01	176417.14

**Часть участка с условным номером: 19:04:070401:72/ЧЗУ1**

**Площадь: 1355 кв.м.**

<b>Условный номер образуемой части земельного участка</b>	<b>Номера характерных точек образуемой части земельного участка</b>	<b>X, м</b>	<b>Y, м</b>
19:04:070401:72/ ЧЗУ1	н32	378622.19	176265.7
	35	378640.38	176259.96
	н214	378644.12	176264.02
	463	378685.82	176309.34
	н215	378692.28	176315.48
	4	378696.04	176319.05
	н31	378681.99	176327.58

<b>Условный номер образуемой части земельного участка</b>	<b>Номера характерных точек образуемой части земельного участка</b>	<b>X, м</b>	<b>Y, м</b>
	н32	378622.19	176265.7
	н32	378622.19	176265.7

Часть участка с условным номером: 19:10:070902:1/ЧЗУ1

Площадь: 3418 кв.м.

Условный номер образуемой части земельного участка	Номера характерных точек образуемой части земельного участка	X, м	Y, м
19:10:070902:1/ЧЗУ1	н1	381897.72	173509.2
	н2	381899.6	173513.83
	н3	381932.35	173594.86
	н4	381934.27	173599.65
	н5	381912.41	173602.54
	н6	381907.89	173590.97
	н7	381874.58	173611.53
	н8	381850.67	173625.95
	н9	381846.17	173625.67
	н10	381841.56	173622.26
	н11	381839.64	173617.19
	н12	381840.83	173613.23
	н13	381865.63	173595.61
	н14	381877.31	173587.31
	н15	381899.49	173571.93
	н16	381878.54	173521.52
	н17	381876.62	173516.9
н1	381897.72	173509.2	

## **2. Материалы по обоснованию**

**Проект межевания территории: «Строительство железнодорожного перехода от Бейского каменноугольного месторождения к станции Хоньх, станции Кирба со строительством железнодорожного моста через реку Абакан».**

Развитие железнодорожной инфраструктуры Бейского угольного месторождения.  
Строительство пути необщего пользования.

**2.1. РАЗДЕЛ 3**

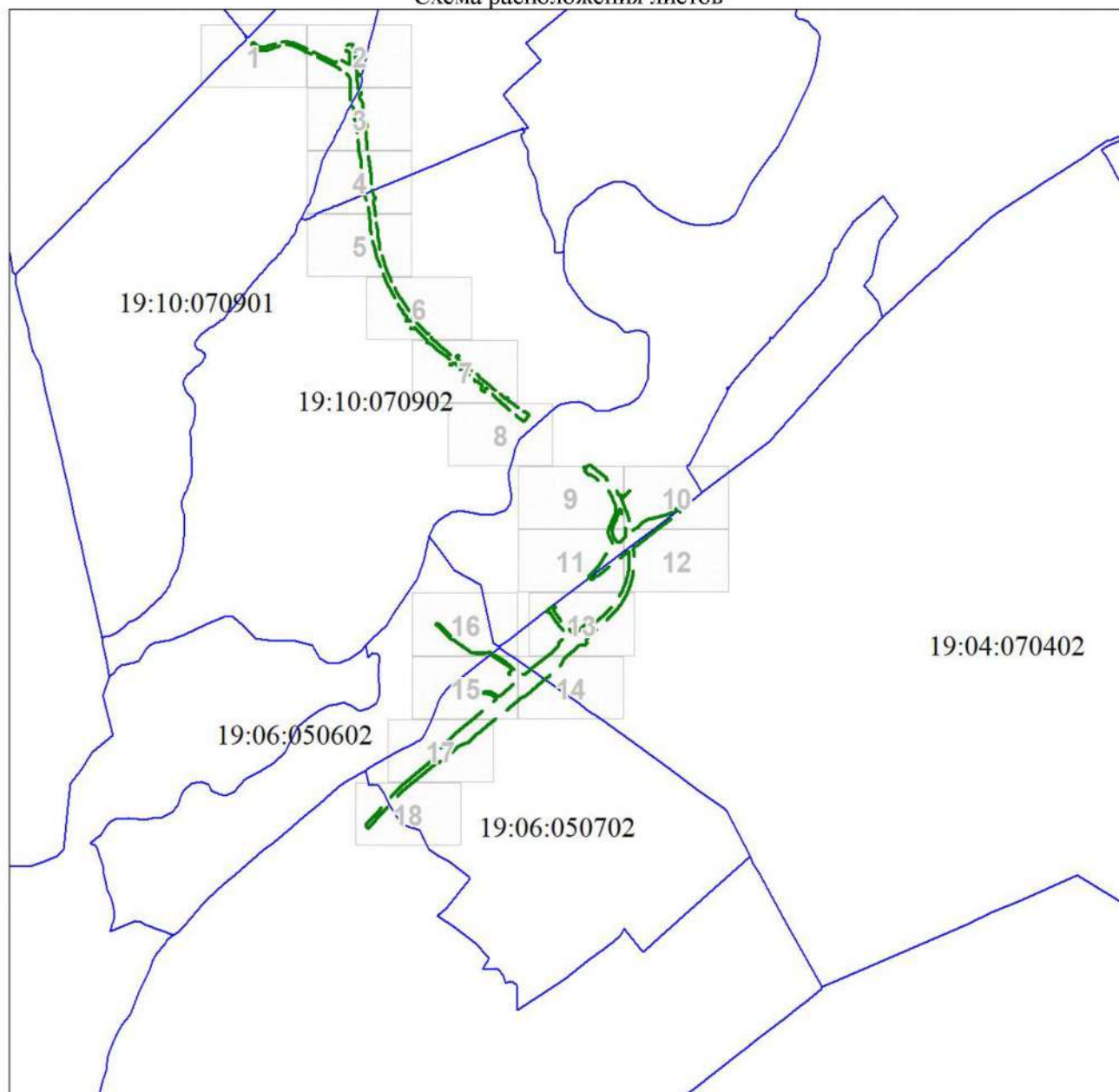
**Материалы по обоснованию проекта межевания территории.**  
**Графическая часть**

**Изменения в Проект межевания территории: «Строительство железнодорожного перехода от Бейского каменноугольного месторождения к станции Хоньх, станции Кирба со строительством железнодорожного моста через реку Абакан».**


Развитие железнодорожной инфраструктуры Бейского угольного месторождения.  
Строительство пути необщего пользования.

## Раздел 3 «Материалы по обоснованию проекта межевания территории»

## Схема расположения листов



## Условные обозначения



Границы образуемых земельных участков


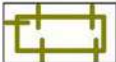







Надписи вновь образованного земельного участка

Надписи кадастрового номера земельного участка

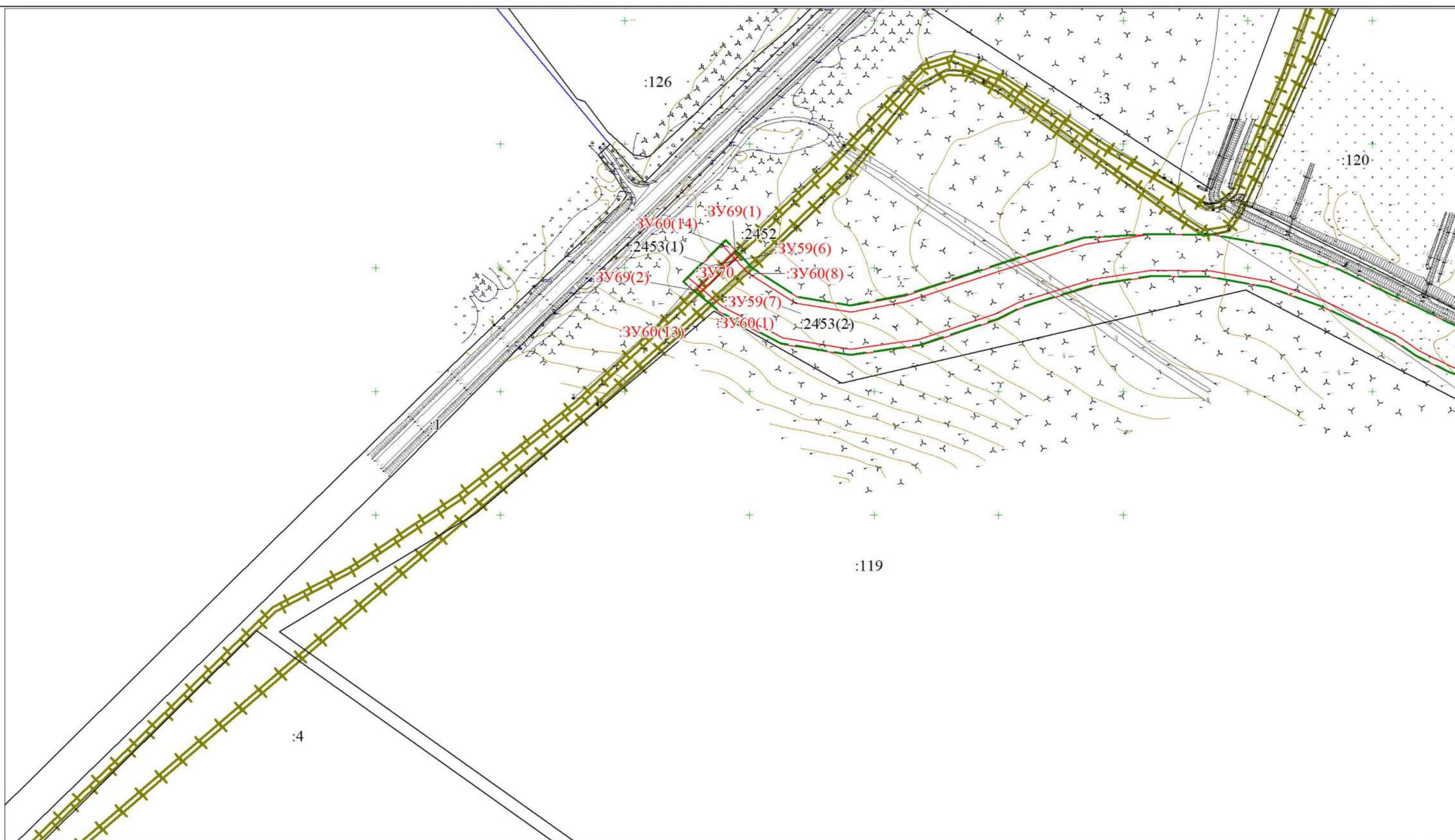
Граница проекта межевания территории

границы субъектов Российской Федерации, муниципальных образований, населенных пунктов, в которых расположена территория, применительно к которой подготавливается проект межевания  
границы существующих земельных участков

границы публичных сервитутов, установленных в соответствии с законодательством Российской Федерации

	границы публичных сервитутов, подлежащих установлению в соответствии с законодательством Российской Федерации
	границы зон с особыми условиями использования территорий, установленные в соответствии с законодательством Российской Федерации
	границы зон с особыми условиями использования территорий, подлежащие установлению, изменению в связи с размещением линейных объектов
	границы зон с особыми условиями использования территорий, подлежащие установлению, изменению в связи с размещением линейных объектов, подлежащих реконструкции в связи с их переносом из зон планируемого размещения линейных объектов либо в границах зон планируемого размещения линейных объектов
	местоположение существующих объектов капитального строительства
	границы особо охраняемых природных территорий
	границы территорий объектов культурного наследия, включенных в единый государственный реестр объектов культурного наследия (памятников истории и культуры) народов Российской Федерации, границы территорий выявленных объектов культурного наследия
	границы лесничеств, участковых лесничеств, лесных кварталов, лесотаксационных выделов или частей лесотаксационных выделов
	Граница кадастрового квартала

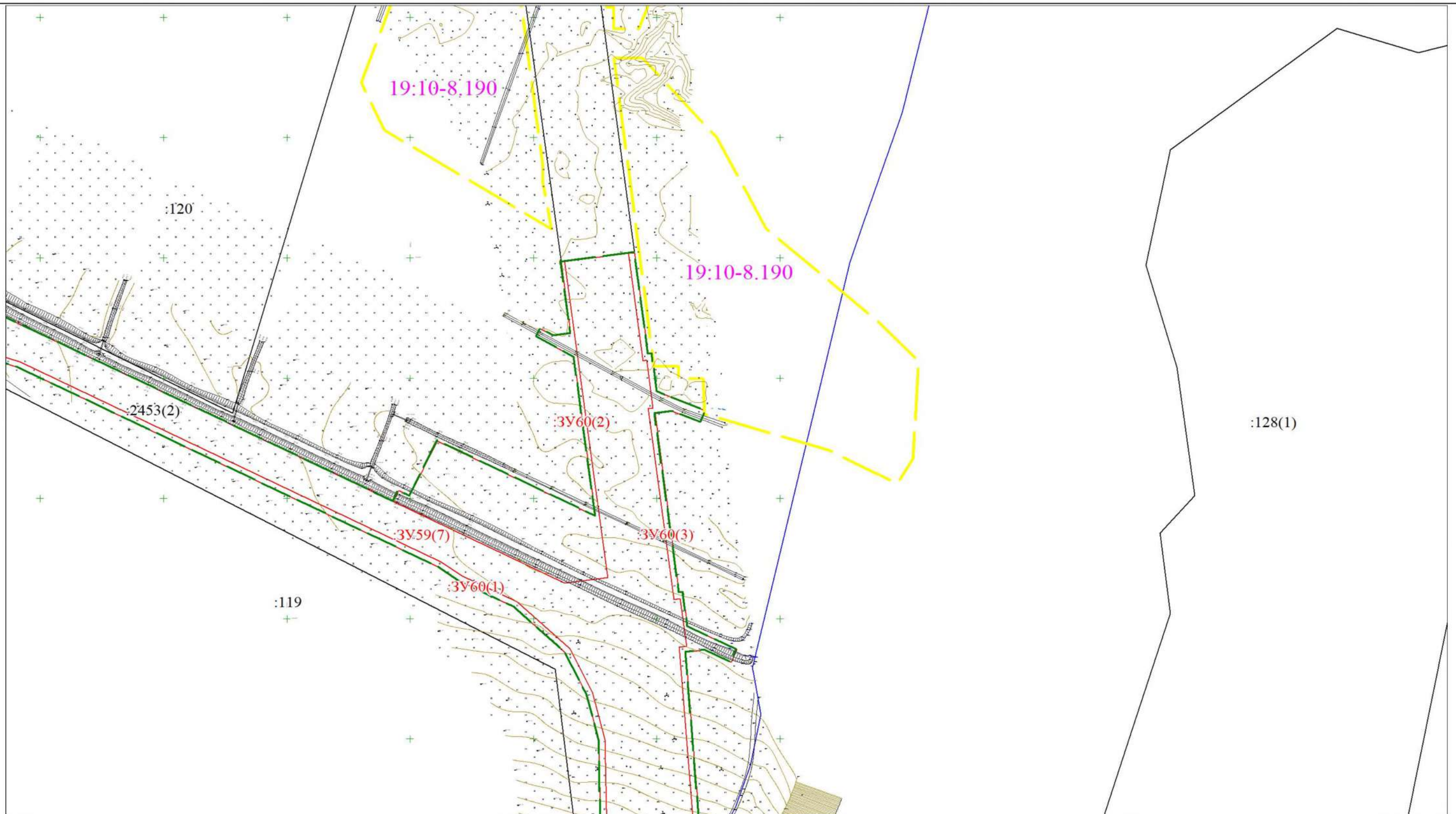
Раздел 3 «Материалы по обоснованию проекта межевания территории» Лист 1



Условные обозначения

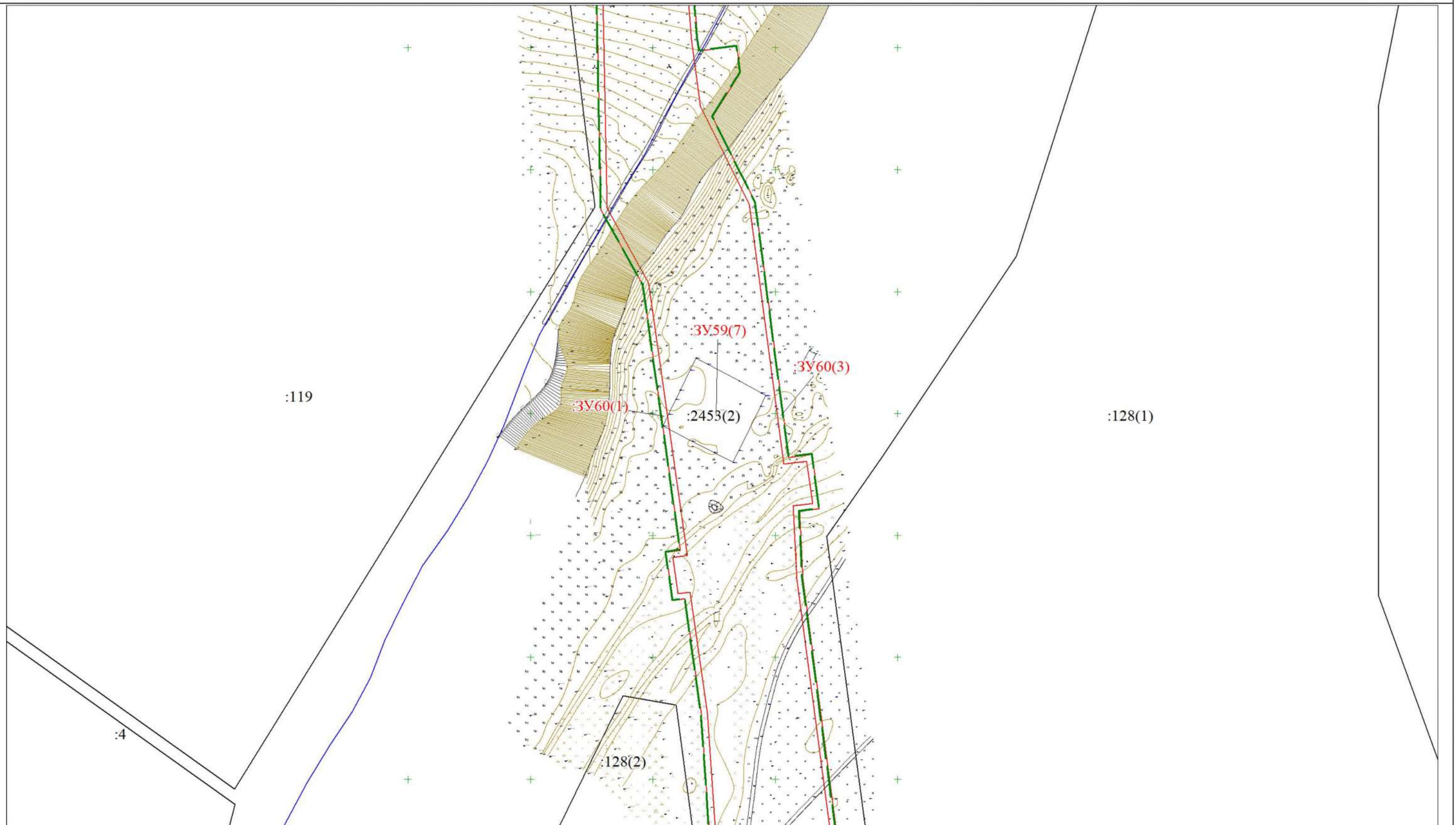
Условные обозначения представлены на листе 202

Раздел 3 «Материалы по обоснованию проекта межевания территории» Лист 2



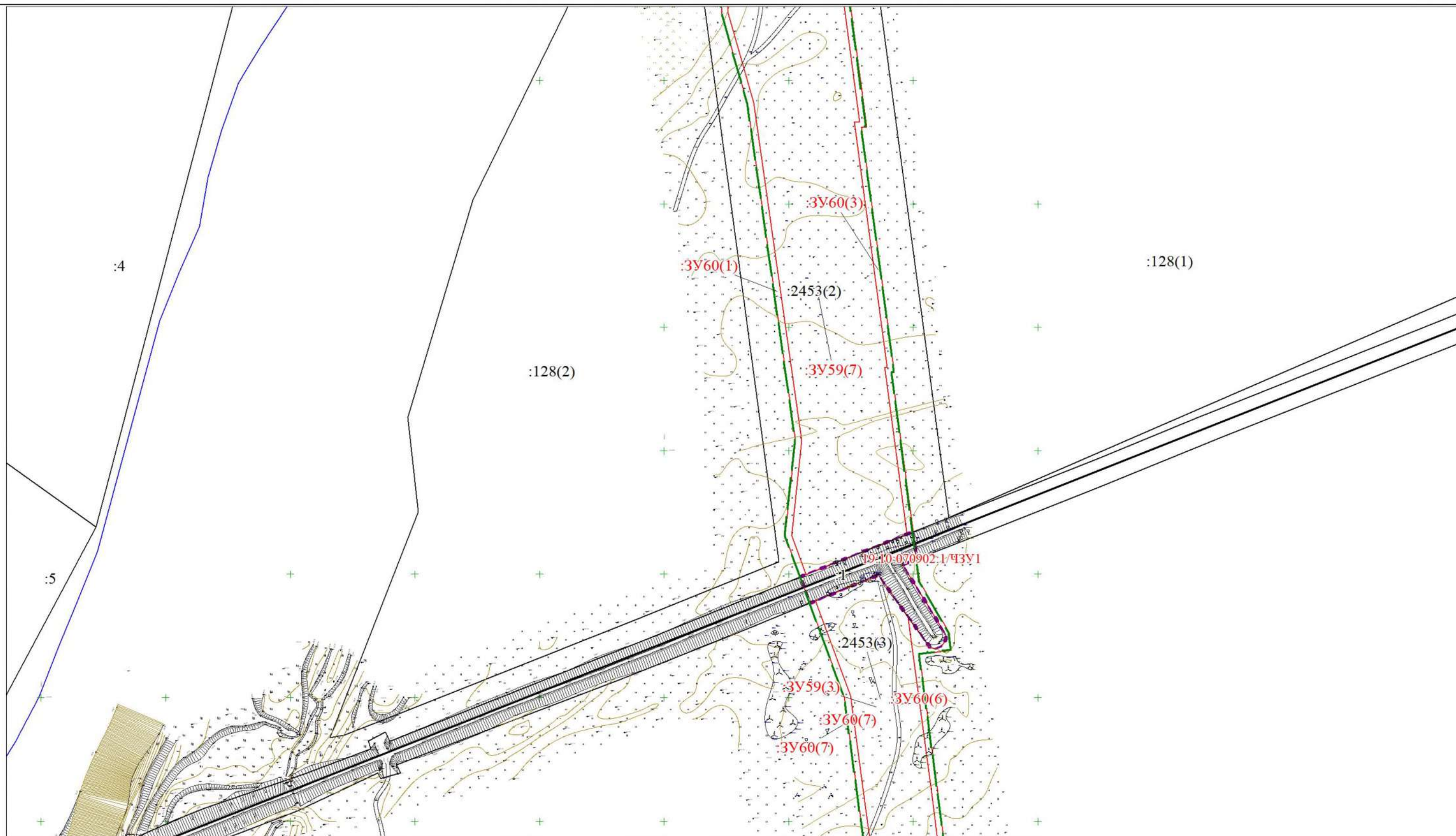
Условные обозначения

Условные обозначения представлены на листе 202



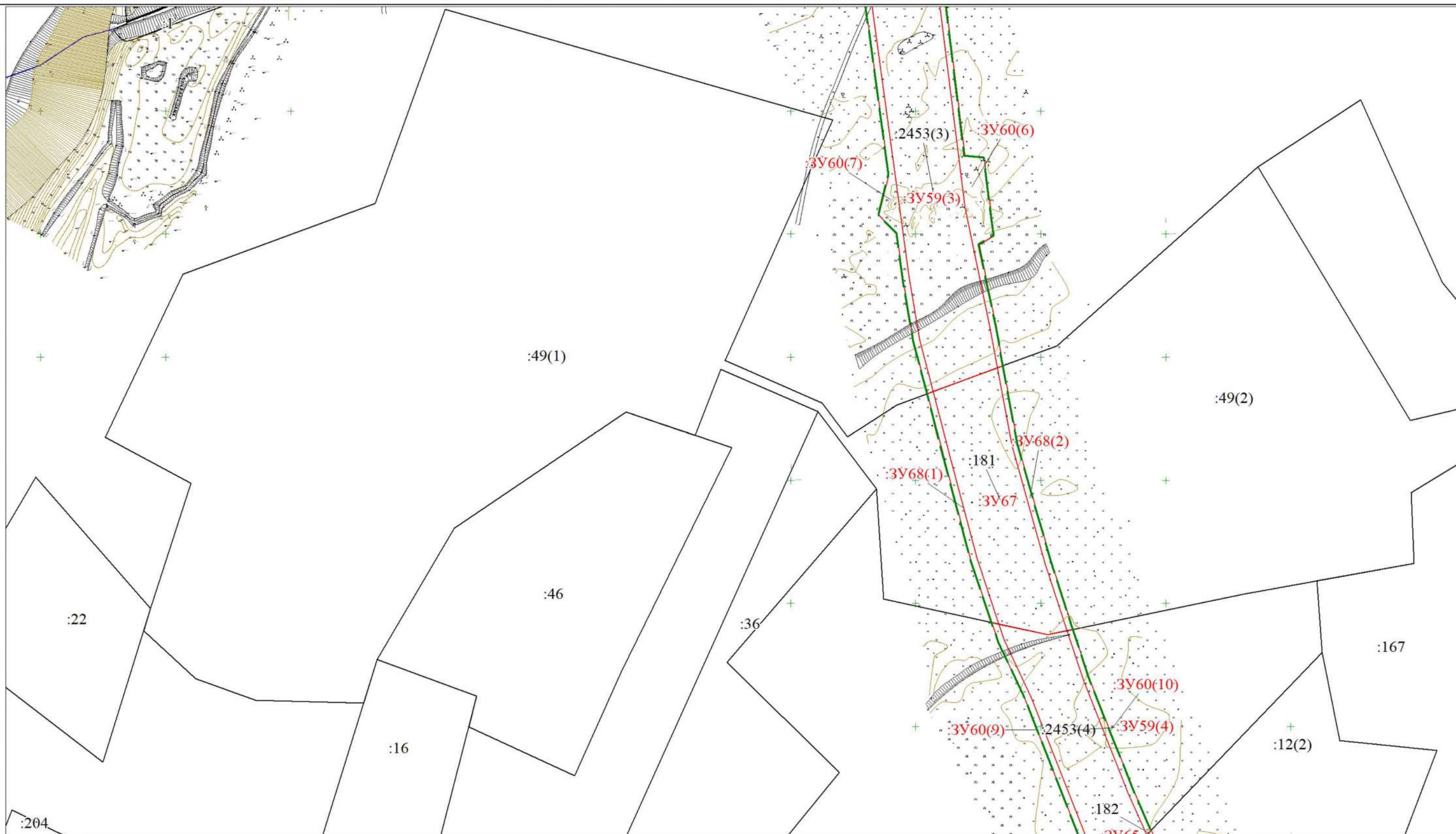
Условные обозначения

Условные обозначения представлены на листе 202



Условные обозначения

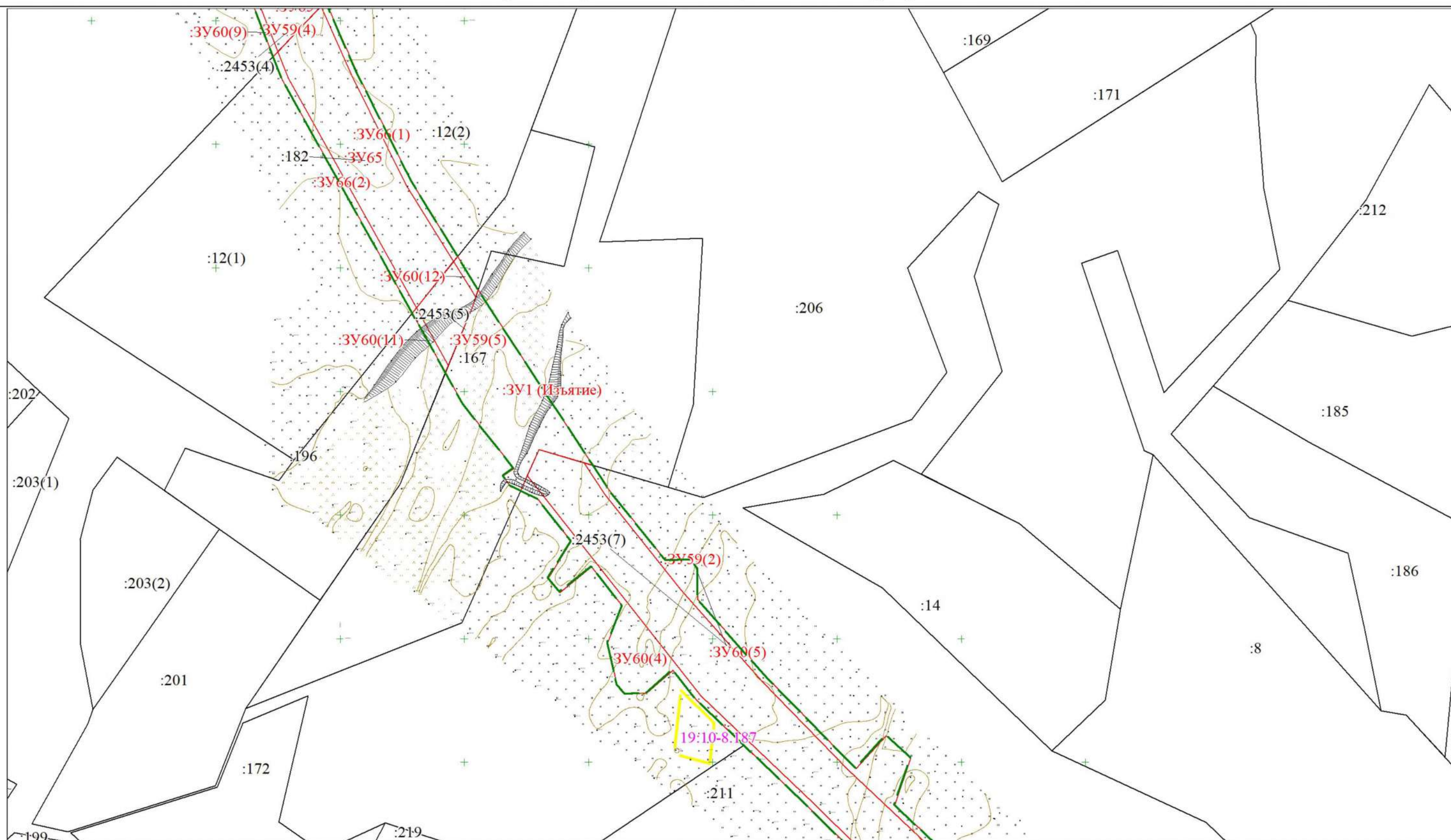
Условные обозначения представлены на листе 202



Условные обозначения

Условные обозначения представлены на листе 202

Раздел 3 «Материалы по обоснованию проекта межевания территории» Лист 6



Условные обозначения

Условные обозначения представлены на листе 202



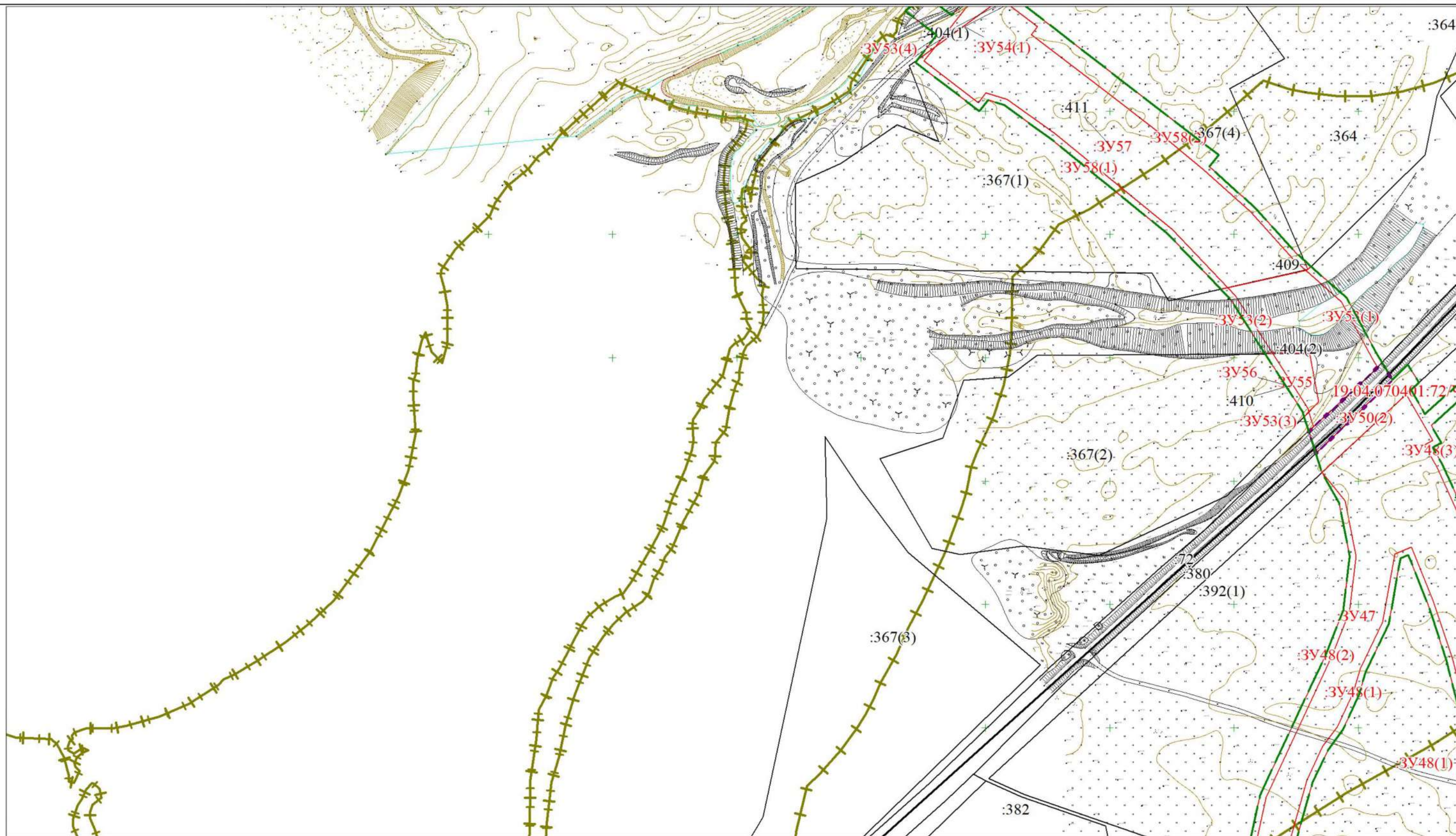
Условные обозначения

Условные обозначения представлены на листе 202



Условные обозначения

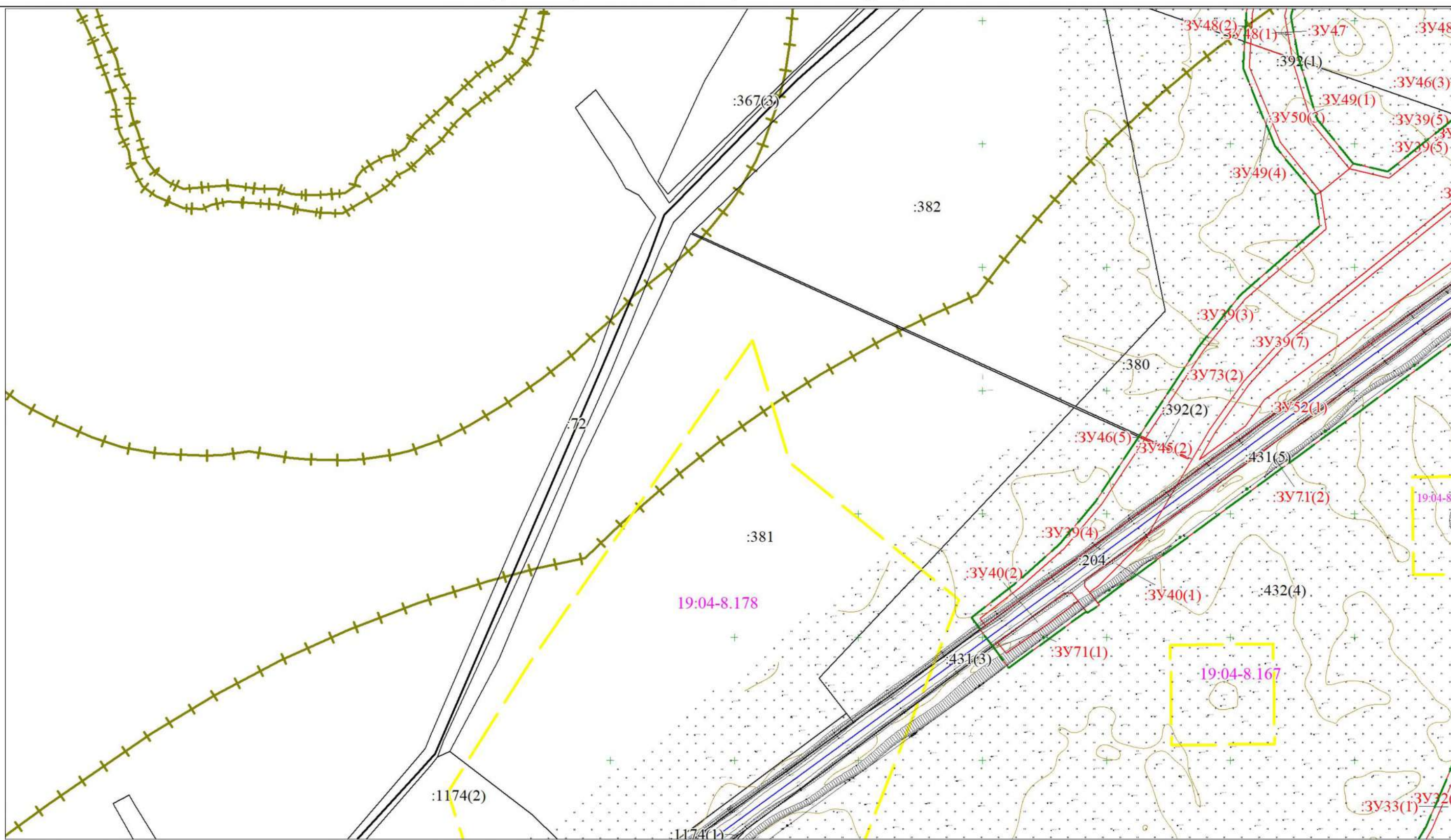
Условные обозначения представлены на листе 202



Условные обозначения

Условные обозначения представлены на листе 202

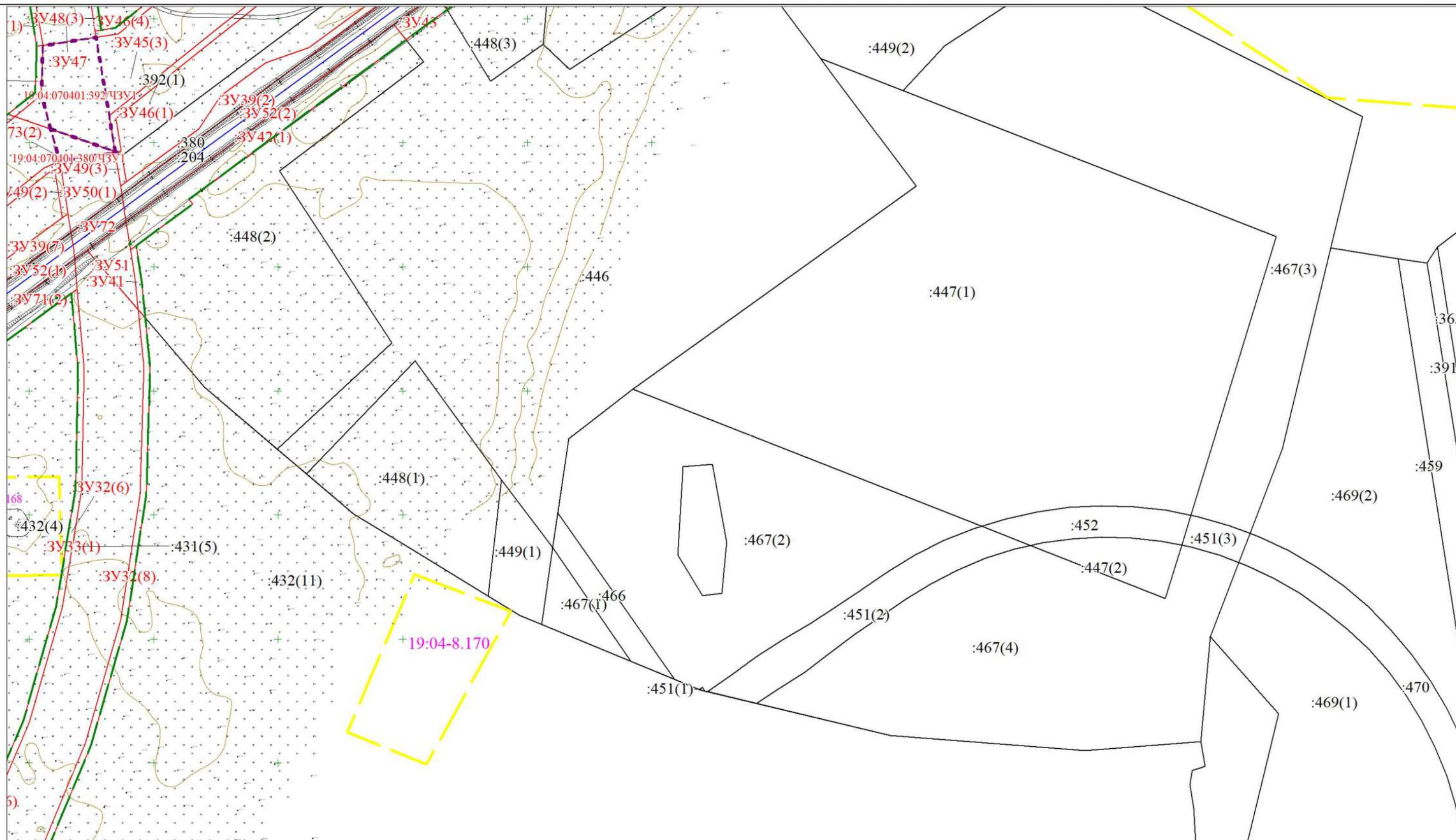




Условные обозначения

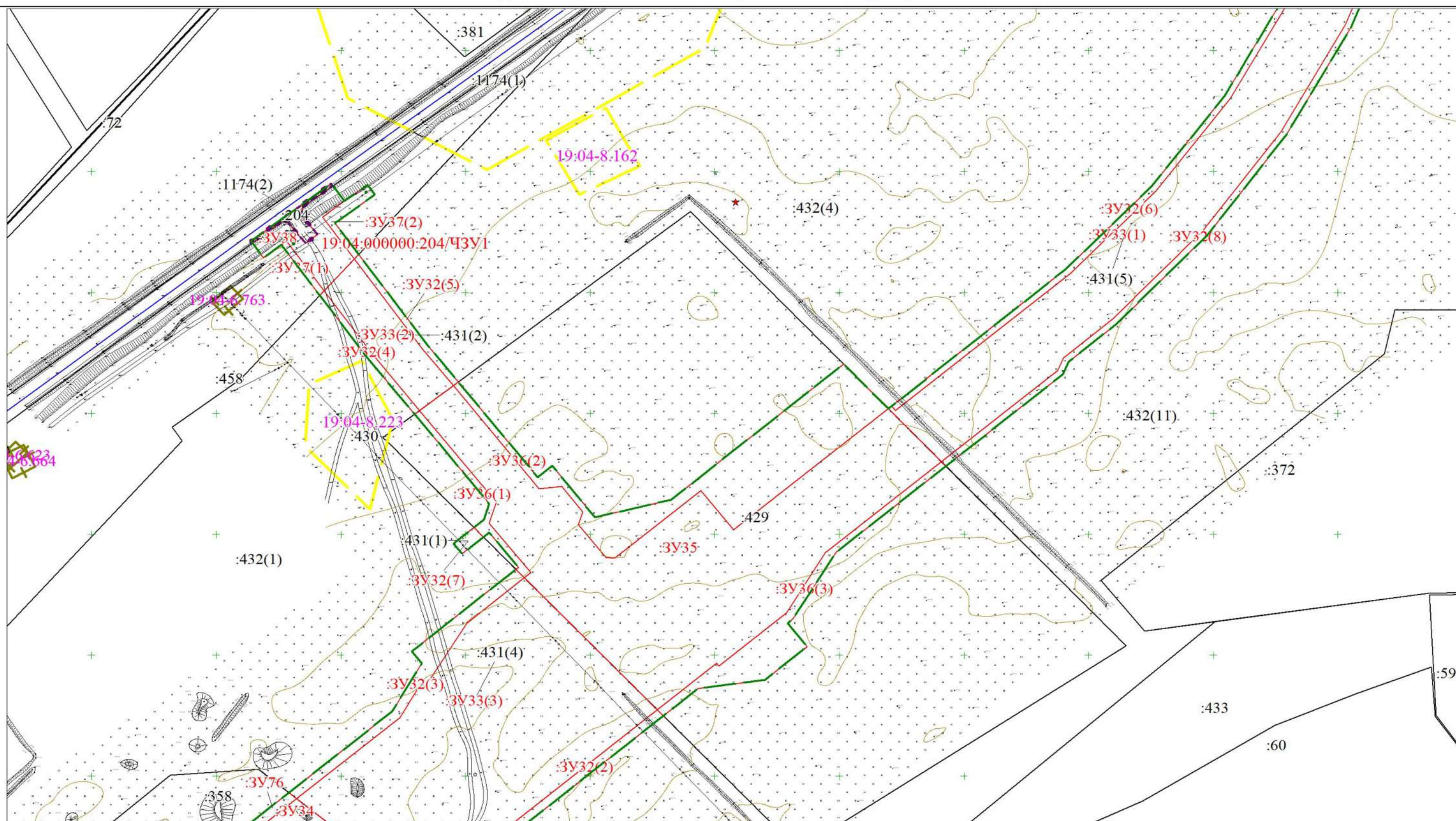
Условные обозначения представлены на листе 202

Раздел 3 «Материалы по обоснованию проекта межевания территории» Лист 12



Условные обозначения

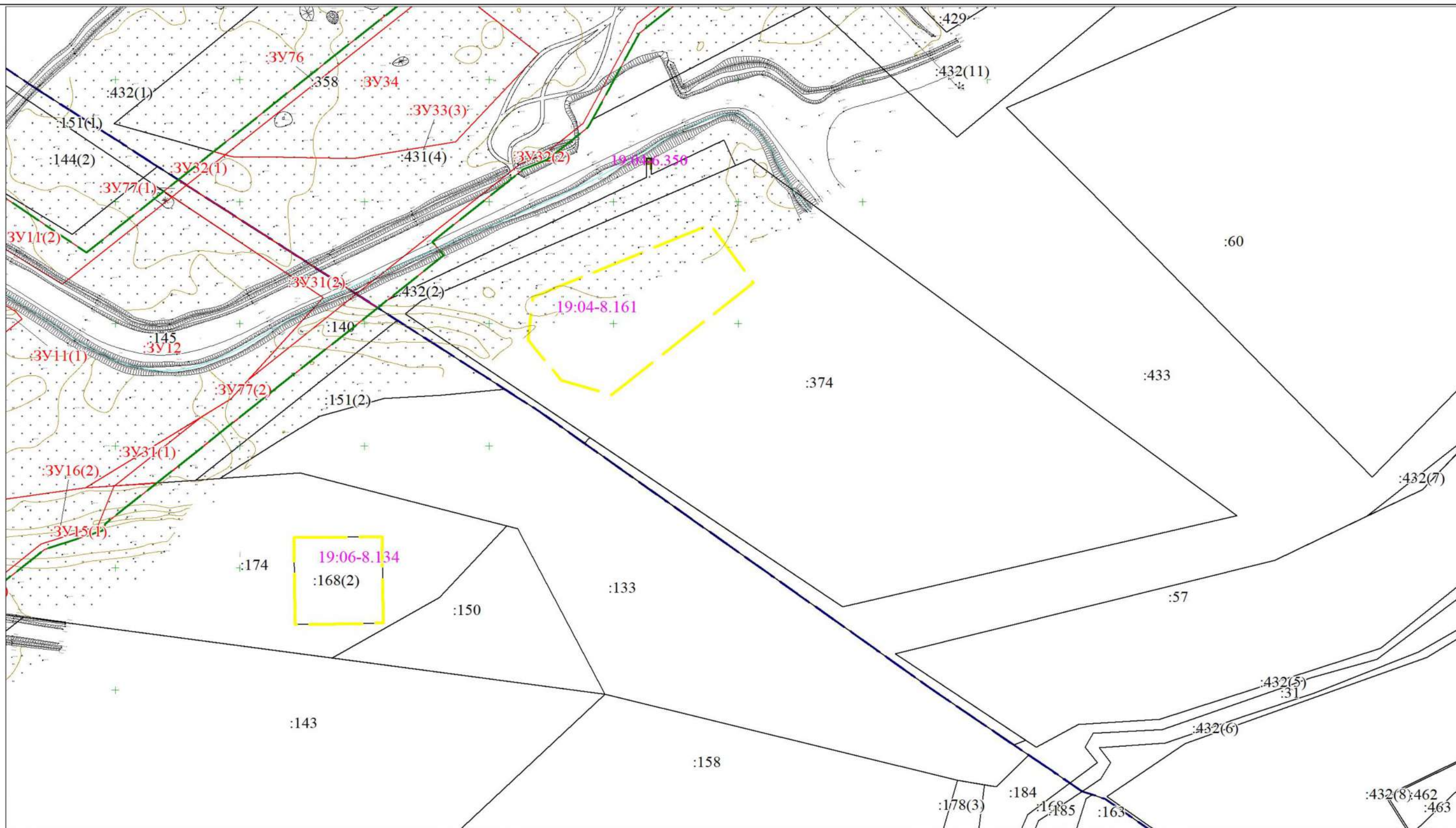
Условные обозначения представлены на листе 202



Условные обозначения

Условные обозначения представлены на листе 202

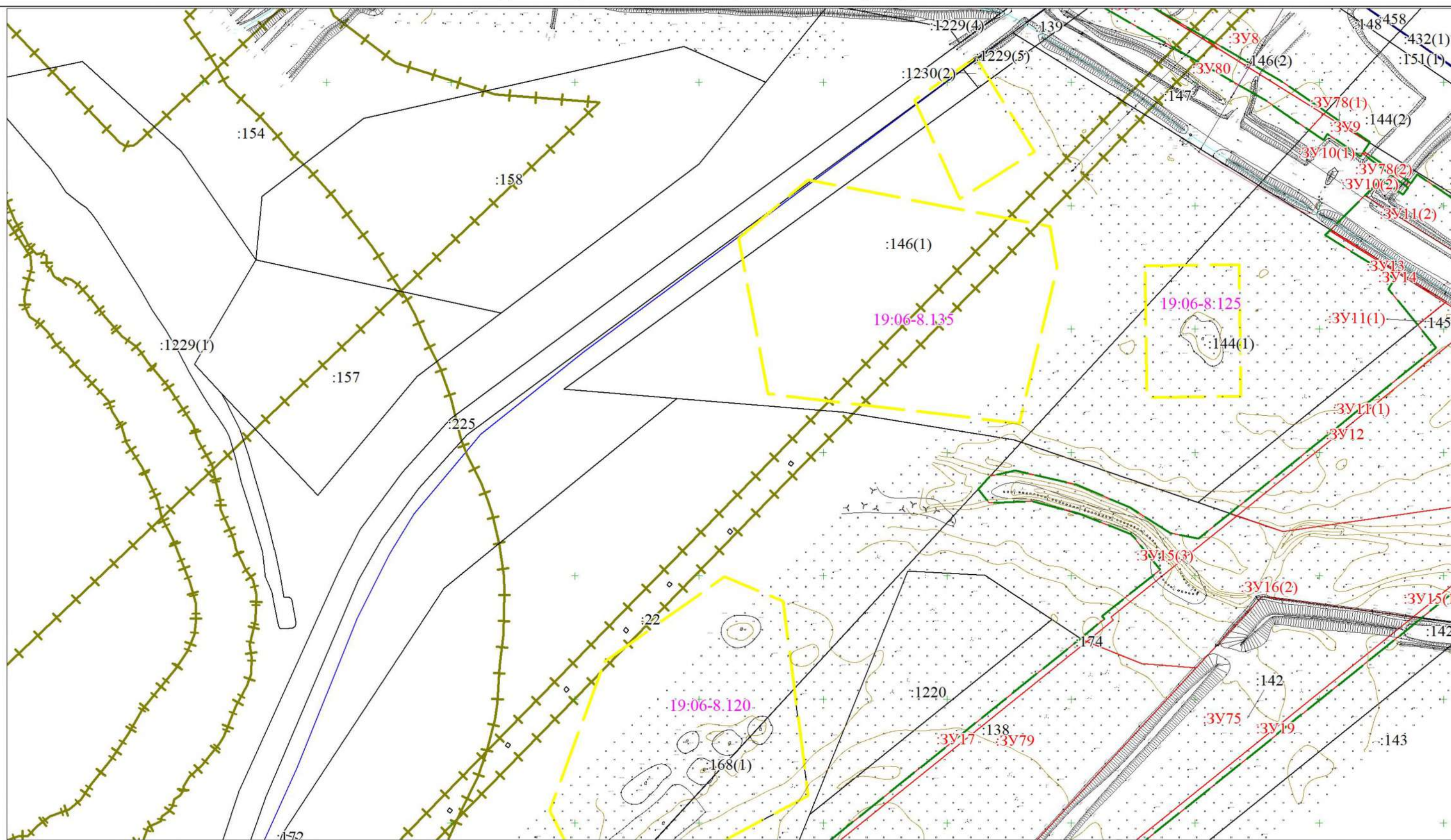
Раздел 3 «Материалы по обоснованию проекта межевания территории» Лист 14



Условные обозначения

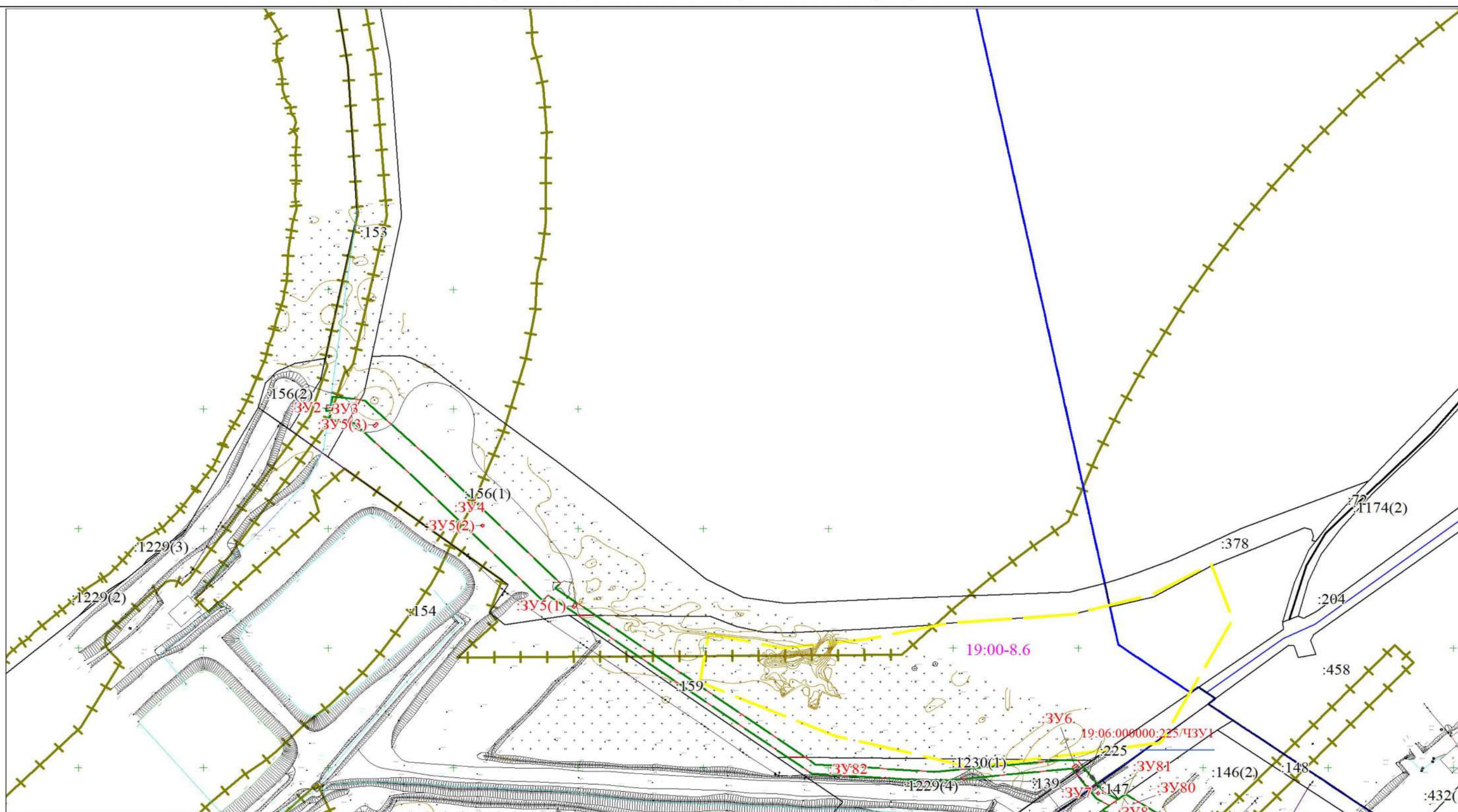
Условные обозначения представлены на листе 202

Раздел 3 «Материалы по обоснованию проекта межевания территории» Лист 15



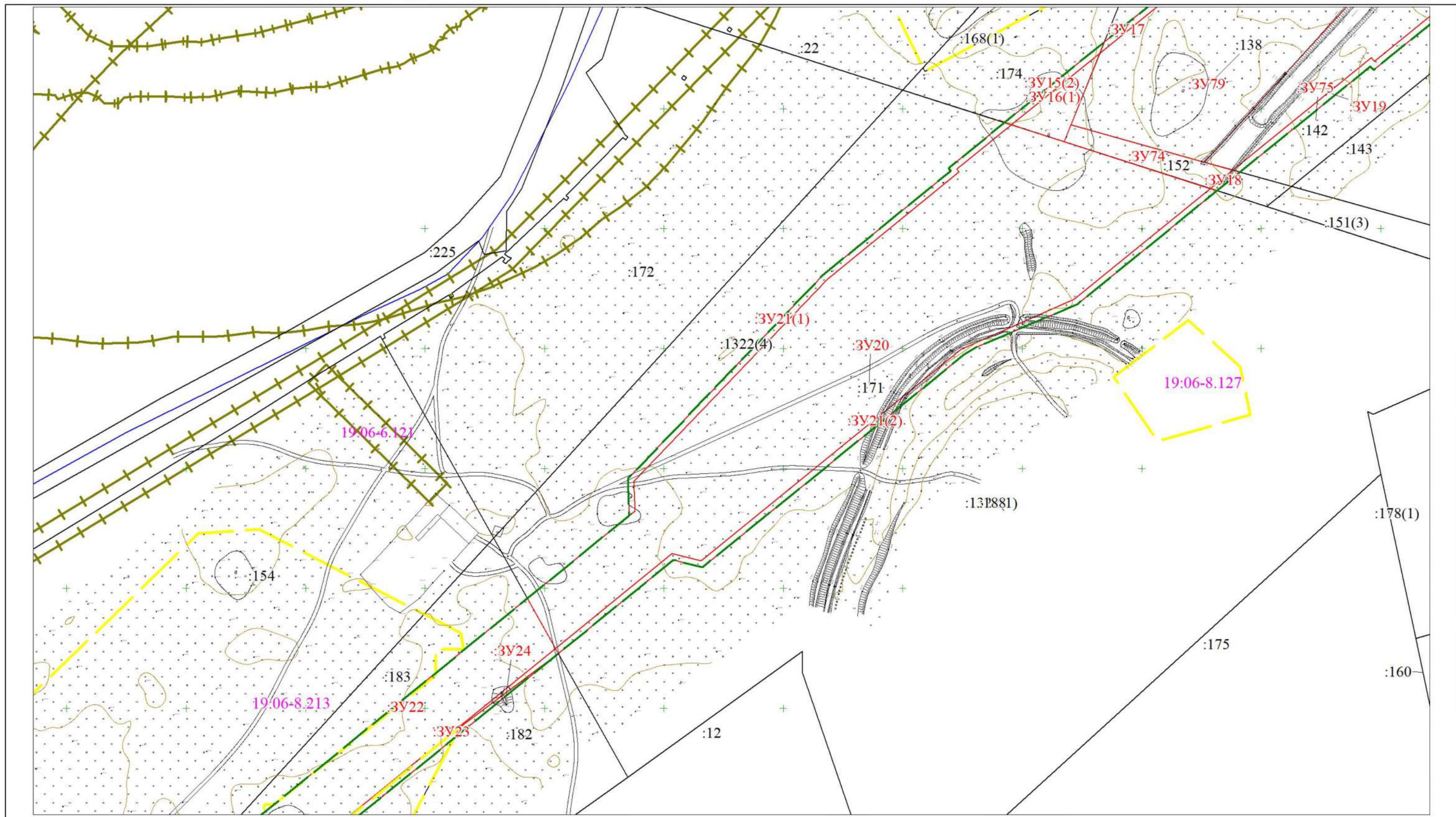
Условные обозначения

Условные обозначения представлены на листе 202



Условные обозначения

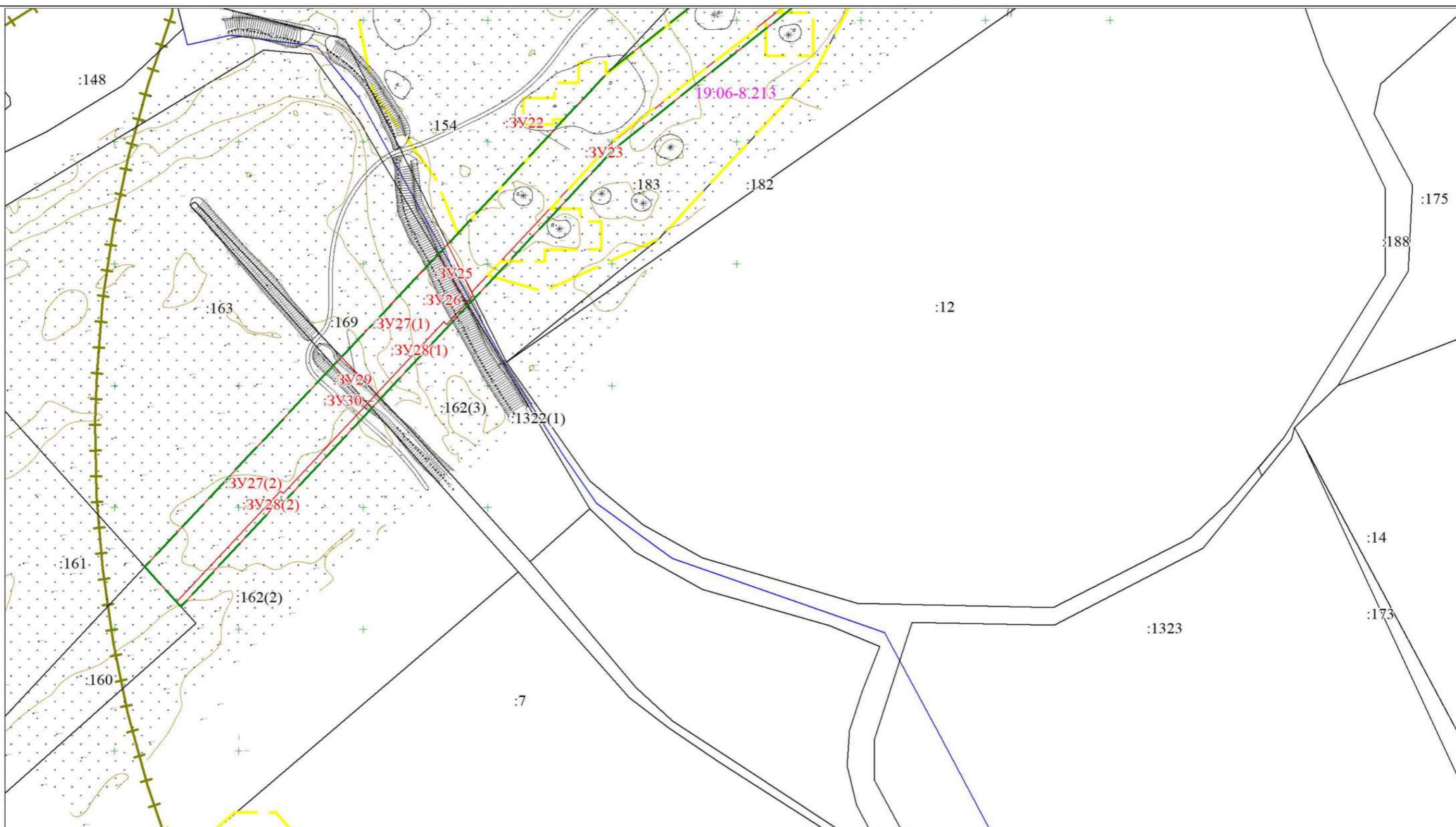
Условные обозначения представлены на листе 202



Условные обозначения

Условные обозначения представлены на листе 202

Раздел 3 «Материалы по обоснованию проекта межевания территории» Лист 18



Условные обозначения

Условные обозначения представлены на листе 202

## **Раздел 4.**

### **2.2. Пояснительная записка**

#### **1. Обоснование определения местоположения границ образуемых земельных участков.**

Местоположение границ образуемых земельных участков определено при проектировании «Развитие железнодорожной инфраструктуры Бейского угольного месторождения. Строительство пути необщего пользования» (номер положительного заключения ГЭ – 19-1-1-3-086331-2021 от 30.12.2021).

#### **2. Обоснование способа образования земельного участка**

В силу Земельного кодекса Российской Федерации земельные участки образуются при разделе, объединении, перераспределении земельных участков или выделе из земельных участков, а также из земель, находящихся в государственной или муниципальной собственности.

Образование земельных участков из земель или земельных участков, находящихся в государственной или муниципальной собственности, осуществляется в соответствии с одним из следующих документов:

- 1) проект межевания территории, утвержденный в соответствии с Градостроительным кодексом Российской Федерации,
- 2) проектная документация лесных участков;
- 3) утвержденная схема расположения земельного участка или земельных участков на кадастровом плане территории.

Исключительно в соответствии с утвержденным проектом межевания территории осуществляется образование земельных участков для строительства, реконструкции линейных объектов федерального, регионального или местного значения.

Образование земельных участков осуществляется на основании проекта межевания территории.

#### **3. Обоснование определения размеров образуемого земельного участка**

Размеры образуемых земельных участков определены при проектировании «Развитие железнодорожной инфраструктуры Бейского угольного месторождения. Строительство пути необщего пользования» (номер положительного заключения ГЭ – 19-1-1-3-086331-2021 от 30.12.2021).